

Zodpovědný projektant:	Ing. Milan Macko	<i>Milan Macko</i>
Vypracoval:	Miroslav Macko	<i>Macko</i>
Objednatel:	Krajská správa a údržba silnic Vysočiny Kosovská 1122/16, Jihlava	
Kraj:	Vysočina	
Katastrální území	Pacov, Důl	

III/1296 Kuňovka - most ev.č. 1296-1

DOKLADOVÁ ČÁST

Zhotovitel PD:

MACKO

Mosty a konstrukce staveb

Projekční a konstrukční kancelář

Pod Zámětkem 1406/28 500 12 Hradec Králové

email: mostar@seznam.cz mobil: 602 563 245

Datum:	08/2020
Měřítko:	-
Stupeň PD:	PDPS
Číslo zakázky:	05-2019

E.

Dokladová část celkový přehled

akce (stavební záměr) :

III/1296 Kuňovka – most ev.č. 1296-1

stavebník :

Kraj Vysočina
Žižkova 1882/57
586 01 Jihlava
IČ 70890749

investor:

Krajská správa a údržba silnic Vysočiny, p.o.
Kosovská 1122/16
586 01 Jihlava
IČ 00090450

místo stavby :

kraj : Vysočina (okres Jihlava)
obec : Pacov (548511); Důl (529869)
katastrální území : **Pacov [717215]; Důl [726290]**
dotčené pozemky : **viz. Projektová dokumentace**

celkové zájmové území :

mimo výše uvedené dotčené pozemky se jedná zejména o sousední pozemky :
v zájmovém území stavby dle výše uvedených katastrálních území

Veřejná technická infrastruktura

p.č.	organizace	existence sítí, stanovisko k připojení; projektový podklad
1	ČEZ ICT Services, a.s. Duhová 1531/3 140 53 Praha 4	č.j.: 0700239074 ze dne 15.7.2020 (existence ICT) č.j.: 0201098964 ze dne 15.7.2020 (existence Telco)
2	ČEZ Distribuce, a. s. Teplická 874/8 405 02 Děčín	č.j.: 0101346514 ze dne 15.7.2020
3	GasNet, s.r.o. v zast. GridServices, s.r.o. Plynárenská 499/1 602 00 Brno - Zábřovice	č.j.: 5001858485 ze dne 22.1.2019 (existence)
4	Česká telekomunikační infrastruktura a.s. Olšanská 2681/6 130 00 Praha 3	č.j.: 520633/19 ze dne 22.1.2019 (existence) č.j.: 807476/19 ze dne 10.12.2019 (PD)
5	E.ON Distribuce, a.s. Riegrova 348/78 674 01 Třebíč	č.j.: M18419-16300697 ze dne 24.1.2019 (elektro existence) č.j.: M18416-16300697 ze dne 23.1.2019 (plyn existence)
6	Policie ČR - Krajské ředitelství Kraje Vysočina odbor SM-OSNM Vrchlického 46 587 24 Jihlava	č.j.: KRPJ-2538-434/ČJ-2019-1600MN ze dne 9.12.2019
7	VODAK Humpolec, s.r.o. Pražská 544 396 30 Humpolec	č.j.: C/36/19/899 ze dne 29.1.2019
8	T-Mobile a.s. Tomíčková 2144/1 149 00 Praha 4	č.j.: E29769/19 ze dne 1.8.2019
9	Vodafone Czech Republic, a.s. Vinohradská č.p. 3217/167 100 00 Praha 10-Strašnice	č.j.: 190801-1856129482 ze dne 1.8.2019

Dokladová část celkový přehled		
akce (stavební záměr) : III/1296 Kuňovka – most ev.č. 1296-1		
10	Ministerstvo obrany ČR Sekce nakládání s majetkem odbor ochrany územních zájmů Tychonova 1 160 01 Praha 6	č.j.: 41524/2019-1150-OÚZ-ČB ze dne 13.12.2019
11	Obecní úřad Důl	č.j.: bez č.j. ze dne 17.4.2019 (projednání variant PD)
Veřejná dopravní infrastruktura		
p.č.	organizace	stanovisko, vyjádření, apod.
12	Krajský úřad Kraje Vysočina Žižkova 57 587 33 Jihlava Krajská správa a údržba silnic Vysočiny, p.o. 586 01 Jihlava	viz STAVEBNÍK č.j.: KSAÚSVPO/000649/2020 ze dne 17.1.2020 č.j.: zápisy z jednání a TDK
Dotčené orgány		
p.č.	dotčený orgán	závažné stanovisko, stanovisko, vyjádření, rozhodnutí, apod.
13	Městský úřad Pacov Odbor výstavby nám. Svobody 1 395 01 Pacov	Koordinované stanovisko č.j.: MP/13502/2019/Pe/St/Pa/NeP, Km ze dne 20.5.2020
14	Městský úřad Pacov Investiční odbor nám. Svobody 1 395 01 Pacov	č.j.: bez č.j. ze dne 27.6.2019 (projednání variant PD) další viz Koordinované stanovisko
15	Městský úřad Pacov Odbor dopravy nám. Svobody 1 395 01 Pacov	č.j.: MP/13971/2019/OD/Pa ze dne 21.11.2019 (PD) další viz Koordinované stanovisko
16	Policie ČR, Krajské ředitelství policie kraje Vysočina Dopravní inspektorát Pelhřimov Pražská 1738 393 01 Pelhřimov	č.j.: KRPJ-61769-2/ČJ-2019-161706-DING ze dne 21.6.2019 (projednání variant PD) č.j.: KRPJ-61769-4/ČJ-2019-161706-DING ze dne 11.12.2019 (PD)
17	Hasičský záchranný sbor Kraje Vysočina územní odbor Pelhřimov Požárnícká 1240 393 01 Pelhřimov	č.j.: HSIJ-5601-2/PE-2019 ze dne 2.12.2019
18	Krajská hygienická stanice kraje Vysočina se sídlem v Jihlavě, pracoviště Jihlava Tolstého 15 586 01 Jihlava	č.j.: KHSV/25242/2019/PE/HOK/Hůl ze dne 20.11.2019 (PD)
19	Krajský úřad Kraje Vysočina odbor životního prostředí a zemědělství Žižkova 57 587 33 Jihlava	č.j.: KUJI 95497/2019 ze dne 25.11 (Š45i OPK - Natura) č.j.: KUJI 97418/2019 ze dne 2.12.2019 (ŽP souhrn)

Dokladová část

celkový přehled

akce (stavební záměr) :

III/1296 Kuňovka – most ev.č. 1296-1

20	Krajský úřad Kraje Vysočina odbor dopravy a silničního hospodářství Žižkova 57 587 33 Jihlava	č.j.: KUJI 91796/2019-Há/V/91 ze dne 18.11.2019 (PD) č.j.: KUJI 91704/2019 ze dne 13.11.2019 (BUS)
21	Obec Důl	č.j.: bez č.j.. Ze dne 15.1.2020 (PD + kácení)
22	Ministerstvo obrany ČR Sekce nakládání s majetkem odbor ochrany územních zájmů Tychonova 1 160 01 Praha 6	č.j.: 41524/2019-1150-OÚZ-ČB ze dne 13.12.2019
Ostatní		
p.č.	organizace	stanovisko, vyjádření, souhlas, apod.
23	Povodí Vltavy, s.p. Holečkova 3178/8 150 00 Praha 5	č.j.: PVL-77372/2019-240-Ma ze dne 28.2.2020
Souhlas vlastníka pozemku nebo stavby k provedení stavebního záměru podle § 184a zákona č. 183/2006 Sb., o územním plánování a stavebním řádu, ve znění pozdějších předpisů		
LV	identifikační údaje vlastníka dotčeného pozemku	souhlas k provedení stavebního záměru
1682	Povodí Vltavy, s.p. Holečkova 3178/8 150 00 Praha 5	souhlas se dle § 184a odst. 3 SZ nedokládá
148	Soukup Stanislav Důl 18 395 01 Důl	souhlas se dle § 184a odst. 3 SZ nedokládá
170	SJM Šrámek Miroslav a Šrámková Miloslava Důl 19 (věčné břemeno cesty - sjezd na p.č. 461) 395 01 Důl	souhlas se dle § 184a odst. 3 SZ nedokládá



ŽADATEL

Miroslav Macko

NAŠE ZNAČKA
0700239074

VYŘIZUJE / LINKA

VYŘÍZENO DNE
15.07.2020

Sdělení o existenci komunikačního vedení společnosti ČEZ ICT Services, a. s.

Název akce: III/1296 Kuňovka - most ev.č. 1296-1

Účel: **Sloučené územní a stavební řízení**

Vážený zákazníku,
dovolujeme si reagovat na Vaši žádost číslo 0700239074 ze dne 15.07.2020, která se týkala sdělení o existenci komunikačního zařízení na Vámi určeném zájmovém území.

Dle vědomí společnosti ČEZ ICT Services, a. s., se na Vámi vymezeném zájmovém území:
nenachází komunikační zařízení v majetku společnosti ČEZ ICT Services, a. s.

Zároveň si Vás dovoluujeme upozornit, že není vyloučeno, že se ve Vámi vymezeném zájmovém území nachází jiné zařízení, které není v majetku společnosti ČEZ ICT Services, a. s.

Toto sdělení je platné do 15.07.2021.

V souvislosti s výše uvedeným si Vás dovoluujeme upozornit, že sdělení o existenci či neexistenci sítí představuje skutečnosti tvořící obchodní tajemství společnosti ČEZ ICT Services, a. s. Poskytnuté informace jsou dále také důvěrnými informacemi společnosti ČEZ ICT Services, a. s. Z výše uvedených důvodů si Vás proto společnost ČEZ ICT Services, a. s., dovoluje upozornit, že s poskytnutými informacemi je potřeba nakládat dle platných právních předpisů, v opačném případě se vystavujete postihu ve smyslu platné právní úpravy. V této souvislosti si Vás dovoluujeme rovněž upozornit, že požadované informace nesmí být předány, sděleny, využity, zpřístupněny, či jiným způsobem postoupeny na jakoukoli třetí osobu bez předchozího prokazatelného souhlasu společnosti ČEZ ICT Services, a. s. Informace o existenci sítí mohou být využity pouze pro účel, pro který byly vyžádány.

ČEZ ICT Services, a. s.

Praha, Praha 4
Duhová 1531/3
PSČ 140 53
IČ: 26470411

Přílohy

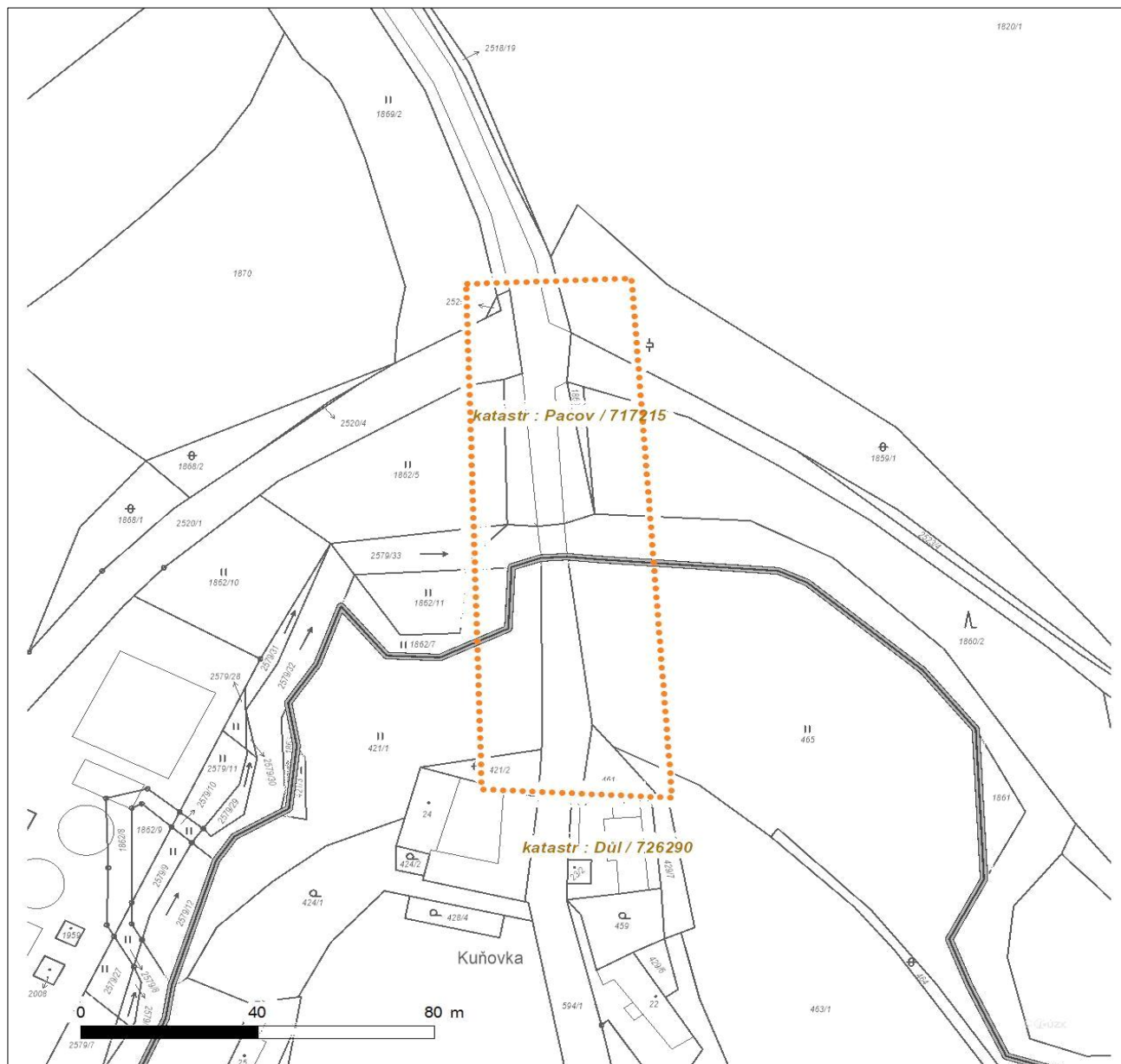
Situační výkres zájmového území



Platí pouze se sdělením číslo 0700239074.

Zakreslené polohy zařízení v příloze jsou pouze informativní.

Situační výkres zájmového území



LEGENDA

- | | |
|-------------------------------------|-------------------------------|
| ■ ■ ■ ■ ■ Nadzemní optické vedení | — Radioreléový spoj vzduch |
| — Podzemní optické vedení | Zájmové území |
| ■ ■ ■ ■ ■ Nadzemní metalické vedení | — Hranice katastrálního území |
| — Podzemní metalické vedení | |



ŽADATEL

Miroslav Macko

NAŠE ZNAČKA
0201098961

VYŘIZUJE / LINKA

VYŘÍZENO DNE
15.07.2020

Sdělení o existenci komunikačního vedení společnosti Telco Pro Services, a. s.

Název akce: III/1296 Kuňovka - most ev.č. 1296-1

Účel: **Sloučené územní a stavební řízení**

Vážený zákazníku,
dovolujeme si reagovat na Vaši žádost číslo 0201098961 ze dne 15.07.2020, která se týkala sdělení o existenci komunikačního zařízení na Vámi určeném zájmovém území.

Dle vědomí společnosti Telco Pro Services, a. s., se na Vámi vymezeném zájmovém území:
nenachází komunikační zařízení v majetku společnosti Telco Pro Services, a. s.

Zároveň si Vás dovoluujeme upozornit, že není vyloučeno, že se ve Vámi vymezeném zájmovém území nachází jiné zařízení, které není v majetku společnosti Telco Pro Services, a. s.

Toto sdělení je platné do 15.07.2021.

V souvislosti s výše uvedeným si Vás dovoluujeme upozornit, že sdělení o existenci či neexistenci sítí představuje skutečnosti tvořící obchodní tajemství společnosti Telco Pro Services, a. s. Poskytnuté informace jsou dále také důvěrnými informacemi společnosti Telco Pro Services, a. s. Z výše uvedených důvodů si Vás proto společnost Telco Pro Services, a. s., dovoluje upozornit, že s poskytnutými informacemi je potřeba nakládat dle platných právních předpisů, v opačném případě se vystavujete postihu ve smyslu platné právní úpravy. V této souvislosti si Vás dovoluujeme rovněž upozornit, že požadované informace nesmí být předány, sděleny, využity, zpřístupněny, či jiným způsobem postoupeny na jakoukoli třetí osobu bez předchozího prokazatelného souhlasu společnosti Telco Pro Services, a. s. Informace o existenci sítí mohou být využity pouze pro účel, pro který byly vyžádány.

S pozdravem

Telco Pro Services, a. s.

Praha, Praha 4
Duhová 1531/3
PSČ 140 00
IČ: 29148278

Přílohy

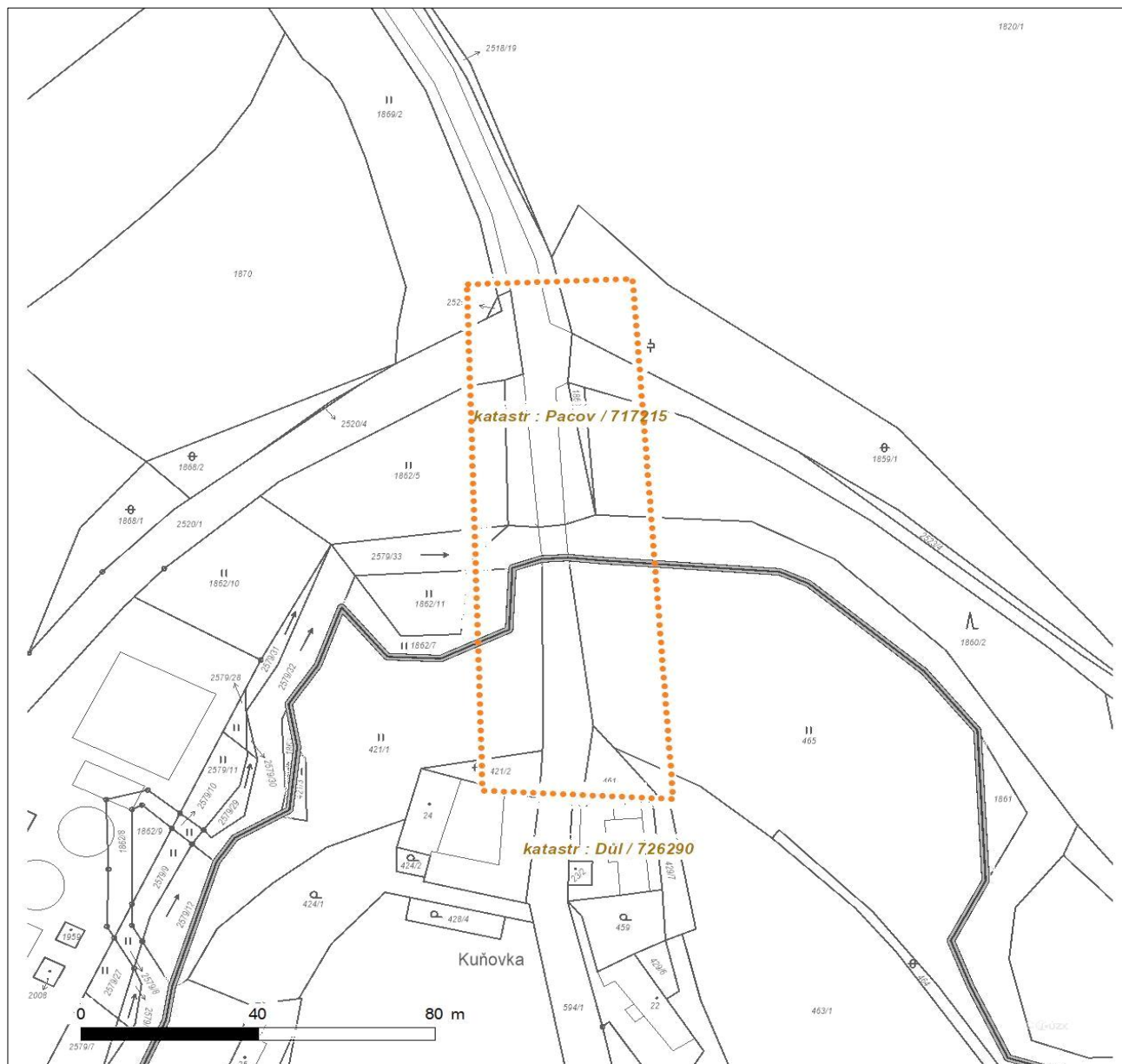
Situační výkres zájmového území



Platí pouze se sdělením číslo 0201098961.

Zakreslené polohy zařízení v příloze jsou pouze informativní.

Situační výkres zájmového území



LEGENDA

- | | |
|-------------------------------------|-------------------------------|
| ■ ■ ■ ■ ■ Nadzemní optické vedení | — Radioreléový spoj vzduch |
| — Podzemní optické vedení | Zájmové území |
| ■ ■ ■ ■ ■ Nadzemní metalické vedení | — Hranice katastrálního území |
| — Podzemní metalické vedení | |

ŽADATEL

Miroslav Macko

NAŠE ZNAČKA
0101346514

VYŘÍZENO DNE
15.07.2020

Sdělení o existenci energetického zařízení, sítě pro elektronickou komunikaci nebo zařízení technické infrastruktury společnosti ČEZ Distribuce, a. s., pro akci:

III/1296 Kuňovka - most ev.č. 1296-1

Vážený zákazníku,

dovolujeme si reagovat na Vaši žádost číslo 0101346514 ze dne 15.07.2020 o sdělení o existenci energetického zařízení, sítě pro elektronickou komunikaci nebo zařízení technické infrastruktury. Na Vámi uvedeném zájmovém území se **nenachází energetické zařízení, zařízení sítě pro elektronickou komunikaci nebo zařízení technické infrastruktury v majetku společnosti ČEZ Distribuce, a. s.**

Zároveň si Vás dovoluujeme upozornit, že se v zájmovém území může nacházet energetické zařízení, sítě pro elektronickou komunikaci nebo zařízení technické infrastruktury, které není v majetku společnosti ČEZ Distribuce, a. s.

Toto sdělení je platné do 15.01.2021.

V souvislosti s výše uvedeným si Vás dovoluujeme upozornit, že uvedené sdělení včetně jeho příloh představuje skutečnosti tvořící obchodní tajemství společnosti ČEZ Distribuce, a. s. Poskytnuté informace jsou dále také důvěrnými informacemi a obchodně citlivými informacemi společnosti ČEZ Distribuce, a. s. Z výše uvedených důvodů si Vás proto společnost ČEZ Distribuce, a. s., dovoluje upozornit, že s poskytnutými informacemi je potřeba nakládat dle platných právních předpisů, v opačném případě se vystavujete postihu ve smyslu platné právní úpravy. V této souvislosti si Vás dále dovoluujeme upozornit, že požadované informace nesmí být předány, sděleny, využity, zpřístupněny, či jiným způsobem postoupeny na jakoukoli třetí osobu bez předchozího prokazatelného souhlasu společnosti ČEZ Distribuce, a. s. Informace o existenci energetického zařízení, sítě pro elektronickou komunikaci a zařízení technické infrastruktury mohou být využity pouze pro účel, pro který byly vyžádány.

S pozdravem

ČEZ Distribuce, a. s.

Děčín, Děčín IV-Podmokly
Teplická 874/8
PSČ 405 02
IČ: 24729035

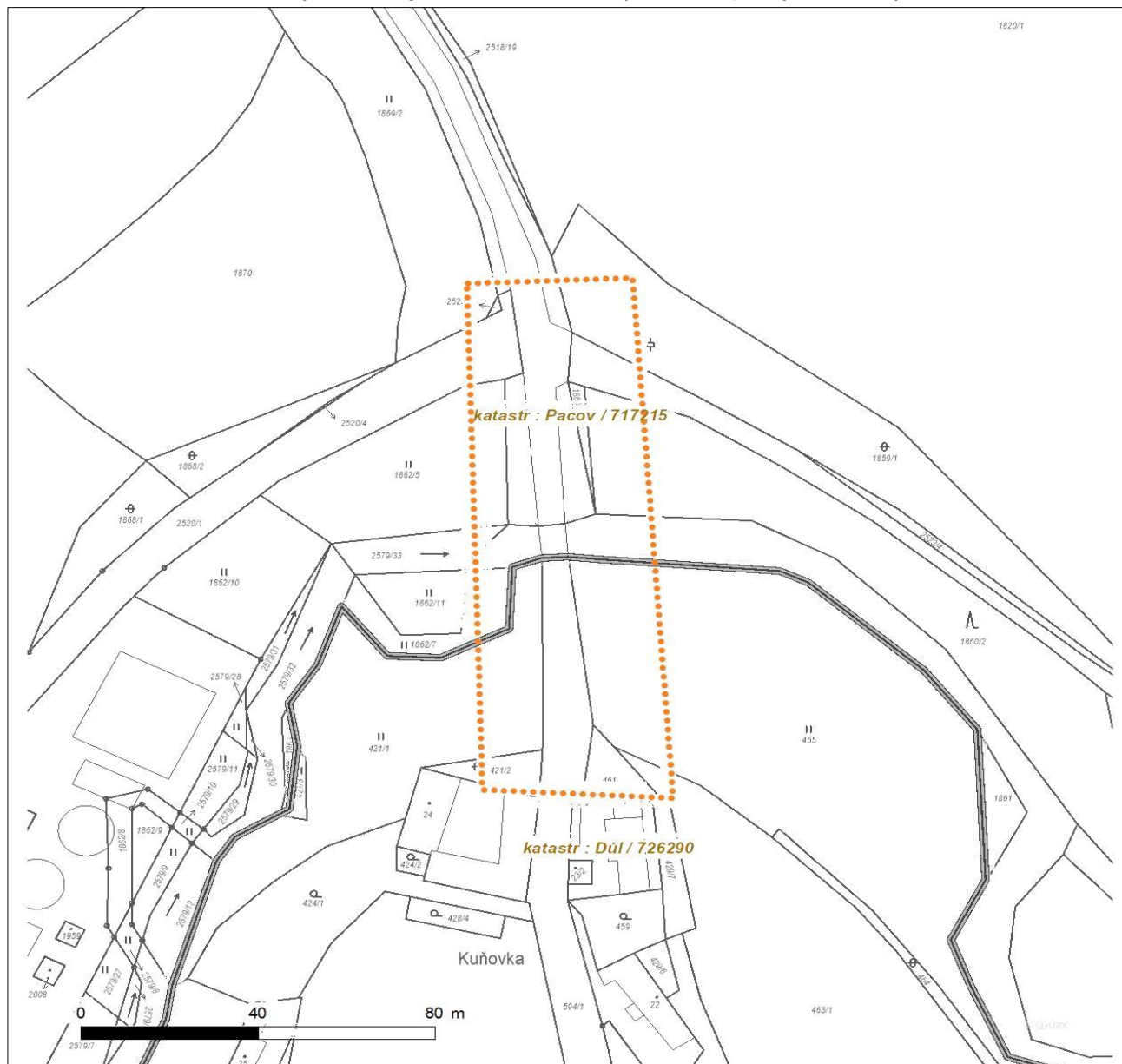
Přílohy

Situační výkres zájmového území

Platí pouze se sdělením číslo 0101346514.

Zakreslené polohy zařízení v příloze jsou pouze informativní.

Situační výkres zájmového území (klad mapových listů)



Není-li zobrazena katastrální mapa, zadejte žádost znovu. Katastrální mapa je generována prostřednictvím externí WMS služby, jejíž provoz nezajišťuje společnost ČEZ Distribuce, a. s.

LEGENDA

Podzemní vedení NN do 1 kV

Nadzemní vedení NN do 1 kV

Podzemní vedení VN do 35 kV

Nadzemní vedení VN do 35 kV

Podzemní vedení VVN 110 kV

Nadzemní vedení VVN 110 kV

NN přívod odběratele

Zařízení technické infrastruktury

Cizí energetické vedení

Zájmové území

TS

TS

TR

Prohibující investice ČEZ Distribuce

TS

Zařízení ČEZ Distribuce ve výstavbě

Zařízení ČEZ Distribuce ve výstavbě

Hranice katastrálního území

Nadzemní síť pro elektronickou komunikaci

Podzemní síť pro elektronickou komunikaci

HDPE trubka

Souběhy sítí pro elektronickou komunikaci s energetickými sítěmi:

Souběh s podzemním vedením NN do 1 kV

Souběh s nadzemním vedením NN do 1 kV

Souběh s podzemním vedením VN do 35 kV

Souběh s nadzemním vedením VN do 35 kV

Souběh s podzemním vedením VVN 110 kV

Souběh s nadzemním vedením VVN 110 kV



Ing. Milan Macko, mosty a
konstrukce staveb
Syrůvka č.p. 96
50327 Syrůvka

naše značka
5001858485

vyřizuje
Jaroslav Kápička

datum
22.01.2019

Věc:

III/1296 Kuňovka - most ev.č. 1296-1

K.ú. - p.č.: Pacov , Důl

Stavebník: Krajská správa a údržba silnic Vysočiny, p.o. , Kosovská 1122/16 , 58601 Jihlava

Účel stanoviska: Informace o výskytu sítí (formát PDF)

GasNet, s.r.o., jako provozovatel distribuční soustavy (PDS) a technické infrastruktury, zastoupený GridServices, s.r.o., vydává toto stanovisko:

V zájmovém území vyznačeném v příloze tohoto stanoviska, nejsou umístěna žádná provozovaná plynárenská zařízení a plynovodní přípojky ve vlastnictví nebo správě GasNet, s.r.o.. Mohou se zde nacházet plynárenská zařízení jiných vlastníků či správců, případně i dlouhodobě nefunkční/neprovozovaná plynárenská zařízení bez dostupných informací o jejich poloze a vlastnictví.

V rozsahu území vyznačeného v příloze souhlasíme s povolením stavby dle zákona 183/2006 Sb. ve znění pozdějších předpisů např. s vydáním územního rozhodnutí, zjednodušeným územním řízením, vydáním územního souhlasu, uzavřením veřejnoprávní smlouvy, ohlášením, stavebním povolením, veřejnoprávní smlouvou o provedení stavby nebo oznámením stavebního záměru s certifikátem autorizovaného inspektora.

V případě uzavření veřejnoprávní smlouvy nebude GasNet, s.r.o. ani GridServices, s.r.o., jako zmocněnec GasNet, s.r.o., účastníkem územního ani stavebního řízení a nebudou uvedeni ve třetích osobách veřejnoprávní smlouvy.

Platí pouze pro území vyznačené v příloze tohoto stanoviska a to 24 měsíců ode dne jeho vydání.

Stanovisko bylo vygenerováno na základě vaší žádosti automaticky.

V případě dotčení pozemku v majetku společnosti GasNet, s.r.o. je třeba dále projednat smluvní vztah k tomuto pozemku.

Kontakt na projednání naleznete na adrese www.gasnet.cz/cs/kontaktni-system/, činnost "Smluvní vztahy - pozemky a budovy plynárenských zařízení", případně na NONSTOP zákaznické lince 800 11 33 55.

GridServices, s.r.o.

Plynárenská 499/1

Zábrdovice

602 00 Brno

T +420532221111

F +420545578571

E info@gidservices.cz

I www.gidservices.cz

IČ: 27935311

DIČ: CZ27935311

Zapsán do obchodního rejstříku:

Krajský soud v Brně

oddíl C, vložka 57165

26.07.2007

Bankovní spojení:
Československá obchodní banka,
a.s.

Číslo účtu: 17837923

Kód banky: 0300

Za správnost a úplnost dokumentace předložené s žádostí včetně jejího souladu s platnými předpisy plně zodpovídá její zpracovatel. Stanovisko nenahrazuje případná další stanoviska k jiným částem stavby.

V případě další korespondence nebo jednání (např. změna stavby) uvádějte naši značku - 5001858485 a datum tohoto stanoviska. Kontakty jsou k dispozici na www.gridservices.cz nebo NONSTOP zákaznická linka 800 11 33 55.

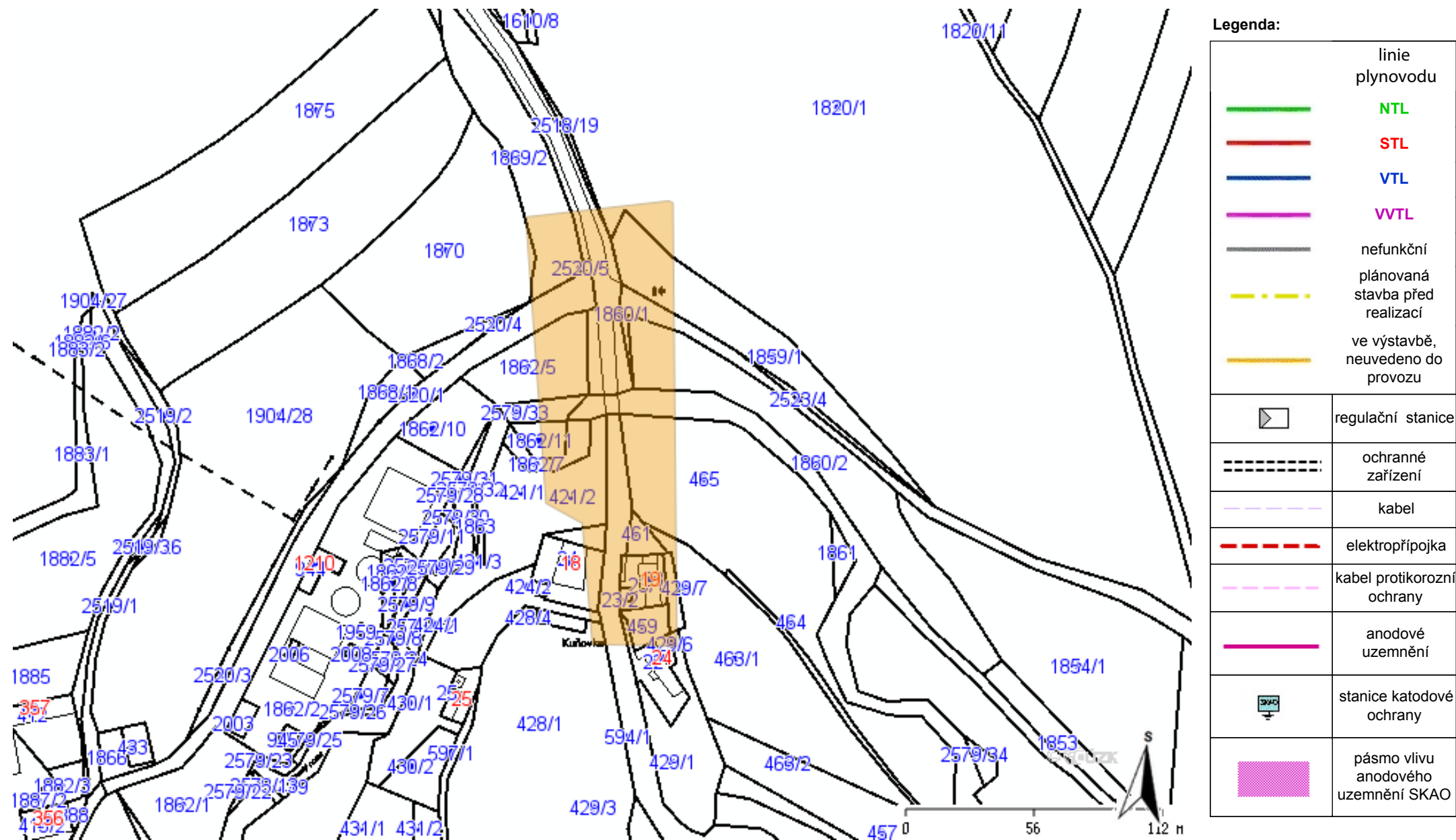


GasNet, s.r.o.
zastoupená společností GridServices, s.r.o., IČ 279 35 311
Jaroslav Kápička
Vedoucí zpracování externích požadavků
Odbor zpracování externích požadavků

Přílohy: Orientační zakres plynárenského zařízení

Příloha: Orientační zakres plynárenského zařízení. Tato příloha je nedílnou součástí stanoviska č. 5001858485 ze dne 22.01.2019.

Provozovatel DS: GasNet, s.r.o.; Stavebník: Krajská správa a údržba silnic Vysočiny, p.o., Kosovská 1122/16, 58601 Jihlava. K.ú.: Pacov, Důl.



**VYJÁDŘENÍ O EXISTENCI SÍTĚ ELEKTRONICKÝCH KOMUNIKACÍ
společnosti Česká telekomunikační infrastruktura a.s.
(„Vyjádření“)**

**A VŠEOBECNÉ PODMÍNKY OCHRANY SÍTĚ ELEKTRONICKÝCH KOMUNIKACÍ
společnosti Česká telekomunikační infrastruktura a.s.
(„Všeobecné podmínky ochrany SEK“)**

toto Vyjádření a Všeobecné podmínky ochrany SEK je vydané dle ustanovení § 101 zákona č. 127/2005 Sb., o elektronických komunikacích a o změně některých souvisejících zákonů, v platném znění („**Zákon o elektronických komunikacích**“), a dle ustanovení § 161 zákona č. 183/2006 Sb., o územním plánování a stavebním řádu, v platném znění („**Stavební zákon**“), a dle příslušných ustanovení zákona č. 89/2012 Sb., občanského zákoníku, v platném znění („**Občanský zákoník**“)

Číslo jednací: 520633/19

Číslo žádosti: 0119 359 679 („Žádost“)

Název akce („ Stavba “)	III/1296 Kuňovka - most ev.č. 1296-1	
Důvod vydání Vyjádření („ Důvod vyjádření “)	Informace o poloze sítě	
Žadatel	Miroslav Macko, Ing. Milan Macko, mosty a konstrukce staveb	
Stavebník	Krajská správa a údržba silnic Vysočiny, p.o., Kosovská 1122/16, Jihlava, 58601	
Zájmové území	Okres	Pelhřimov
	Obec	Důl, Pacov
	Kat. území / č. parcely	Pacov; Důl
Platnost Vyjádření	22. 1. 2021 („Den konce platnosti Vyjádření“)	

Žadatel Žádostí určil a vyznačil Zájmové území, jakož i určil Důvod Vyjádření.

Na základě určení a vyznačení Zájmového území Žadatelem a na základě určení Důvodu Vyjádření vydává společnost Česká telekomunikační infrastruktura a.s. následující Vyjádření:

Dojde ke střetu se sítí elektronických komunikací (dále jen „**SEK**“) společnosti **Česká telekomunikační infrastruktura a.s.**

- (I) Na Žadatelem určeném a vyznačeném Zájmovém území se vyskytuje SEK společnosti Česká telekomunikační infrastruktura a.s.; a
- (II) Stavebník nebo jím pověřená třetí osoba je povinen řídit se Všeobecnými podmínkami ochrany SEK, které jsou nedílnou součástí Vyjádření; a
- (III) pro případ, že bude nezbytné přeložení SEK, zajistí vždy takové přeložení SEK její vlastník, společnost Česká telekomunikační infrastruktura a.s. Stavebník, který vyvolal překládku SEK je dle ustanovení § 104 odst. 17 Zákona o elektronických komunikacích povinen uhradit společnosti Česká telekomunikační infrastruktura a.s. veškeré náklady na nezbytné úpravy dotčeného úseku SEK, a to na úrovni stávajícího technického řešení; a
- (IV) pro účely přeložení SEK dle bodu (III) tohoto Vyjádření je Stavebník povinen uzavřít se společností Česká telekomunikační infrastruktura a.s. Smlouvu o realizaci překládky SEK; a
- (V) Stavebník a/nebo Žadatel není oprávněn užít toto Vyjádření k podání jakékoliv žádosti o vydání jakéhokoliv správního rozhodnutí či jiného rozhodnutí majícího obdobný charakter.

Číslo jednací: 520633/19

Číslo žádosti: 0119 359 679

Vyjádření je platné pouze pro Zájmové území určené a vyznačené Žadatelem, jakož i pro Důvod Vyjádření stanovený a určený Žadatelem v Žádosti.

Vyjádření pozbývá platnosti i) dnem, kdy je Žadatelem a/nebo Stavebníkem použito k podání žádosti o vydání jakéhokoliv správního rozhodnutí či jiného rozhodnutí majícího obdobný charakter a/nebo dnem zahájení jakéhokoliv správního rozhodnutí či jiného rozhodnutí majícího obdobný charakter, ve kterém bylo Vyjádření použito, ii) uplynutím doby platnosti v tomto Vyjádření uvedené, iii) změnou rozsahu Zájmového území či změnou Důvodu Vyjádření uvedeného v Žádosti a/nebo iv) porušením Všeobecných podmínek ochrany SEK, to vše v závislosti na tom, která ze skutečností rozhodná pro pozbytí platnosti Vyjádření nastane nejdříve.

Společnost Česká telekomunikační infrastruktura a.s. vydáním tohoto Vyjádření poskytla Žadateli pro Žadatelem určené a vyznačené Zájmové území veškeré informace o SEK dostupné společnosti Česká telekomunikační infrastruktura a.s. ke dni podání Žádosti.

Ze strany společnosti Česká telekomunikační infrastruktura a.s. může v některých případech docházet ke zpracování Vašich osobních údajů. Ke zpracování Vašich osobních údajů dochází vždy v souladu s platnými právními předpisy. Konkrétní zásady a podmínky zpracování osobních údajů společnosti Česká telekomunikační infrastruktura a.s. jsou dostupné na stránce <https://www.cetin.cz/zasady-ochrany-osobnich-udaju>.

V případě dotazů k Vyjádření kontaktujte prosím asistenční linku 238 461 111.

Přílohami Vyjádření jsou:

- *Všeobecné podmínky ochrany SEK*
- *Informace k vytýčení SEK ve vlastnictví společnosti Česká telekomunikační infrastruktura a.s.*
- *Informace o možném napojení na SEK ve vlastnictví společnosti Česká telekomunikační infrastruktura a.s.*
- *Situační výkres (obsahuje Zájmové území určené a vyznačené Žadatelem a výřezy účelové mapy SEK)*

Vyjádření vydala společnost **Česká telekomunikační infrastruktura a.s.** dne: 22. 1. 2019.


Česká telekomunikační infrastruktura a.s.
Olšanská 2681/6
130 00 Praha 3
DIČ: CZ04084063


VŠEOBECNÉ PODMÍNKY OCHRANY SÍTĚ ELEKTRONICKÝCH KOMUNIKACÍ společnosti Česká telekomunikační infrastruktura a.s.

1. PLATNOST VŠEOBECNÝCH PODMÍNEK

- i) Tyto Všeobecné podmínky ochrany sítě elektronických komunikací (dále jen „VPOSEK“) tvoří součást Vyjádření (jak je tento pojem definován níže v článku 2 VPOSEK).
- ii) V případě rozporu mezi Vyjádřením a těmito VPOSEK mají přednost ustanovení Vyjádření, pokud není těmito VPOSEK stanoveno jinak.

2. DEFINICE

Níže uvedené termíny, jsou-li použity v těchto VPOSEK a uvozeny velkým písmenem, mají následující význam:

„**CETIN**“ znamená Česká telekomunikační infrastruktura a.s. se sídlem Olšanská 2681/6, Praha 3 PSČ 130 00, IČO: 04084063, zapsaná v obchodním rejstříku vedeném Městským soudem v Praze pod spz. B 20623;

„**Den**“ je kalendářní den;

„**Kabelovod**“ podzemní zařízení sestávající se z tělesa Kabelovodu a kabelových komor, sloužící k zatahování kabelů a ochranných trubek;

„**Občanský zákoník**“ znamená zákon č. 89/2012 Sb., občanský zákoník, ve znění pozdějších předpisů;

„**POS**“ je zaměstnanec společnosti CETIN, pověřený ochranou sítě, Eva Pyroutková, tel.: 602 428 844, e-mail: eva.pyroutkova@cetin.cz;

„**Pracovní den**“ znamená Den, který není v České republice dnem pracovního klidu nebo státem uznaným svátkem;

„**Příslušné požadavky**“ znamená jakýkoli a každý příslušný právní předpis, vč. technických norem, nebo normativní právní akt veřejné správy či samosprávy, nebo jakékoli rozhodnutí, povolení, souhlas nebo licenci, včetně podmínek, které s ním souvisí;

„**Překládka**“ je stavba spočívající ve změně trasy vedení SEK ve vlastnictví CETIN nebo přemístění zařízení SEK ve vlastnictví CETIN; Stavebník, který Překládku vyvolal, je dle ustanovení § 104 odst. 17 Zákona o elektronických komunikacích povinen uhradit společnosti CETIN veškeré náklady na nezbytné úpravy dotčeného úseku SEK, a to na úrovni stávajícího technického řešení;

„**SEK**“ je síť elektronických komunikací ve vlastnictví CETIN;

„**Stavba**“ je stavba a/nebo činnosti ve vztahu, k níž bylo vydáno Vyjádření, a je prováděna Stavebníkem a/nebo Žadatelem v souladu s Příslušnými požadavky, povolená příslušným správním rozhodnutím vydaným dle Stavebního zákona;

„**Stavebník**“ je osoba takto označená ve Vyjádření;

„**Stavební zákon**“ je zákon č. 183/2006 Sb., o územním plánování a stavebním řádu;

„**Vyjádření**“ je vyjádření o existenci sítě elektronických komunikací vydané společností CETIN dne 22. 1. 2019 pod č.j. 520633/19;

„**Zájmové území**“ je území označené Žadatelem a/nebo Stavebníkem v Žádosti;

„**Situační výkres**“ je výkres, který je přílohou Vyjádření a obsahuje Zájmové území určené a vyznačené Žadatelem v Žádosti a výřezy účelové mapy SEK;

„**Zákon o elektronických komunikacích**“ je zákon č. 127/2005 Sb., o elektronických komunikacích a o změně některých souvisejících zákonů, ve znění pozdějších předpisů;

„**Žadatel**“ je osoba takto označená ve Vyjádření.

„**Žádost**“ je žádost, kterou Žadatel a/nebo Stavebník požádal CETIN o vydání Vyjádření.

3. PLATNOST A ÚČINNOST VPOSEK

Tyto VPOSEK jsou platné a účinné dnem odeslání Vyjádření na i) adresu elektronické pošty Stavebníka a/nebo Žadatele uvedenou v Žádosti nebo ii) adresu pro doručení prostřednictvím poštovní přepravy uvedenou Stavebníkem a/nebo Žadatelem v Žádosti.

4. OBECNÁ PRÁVA A POVINNOSTI STAVEBNÍKA A/NEBO ŽADATELE

- (i) Stavebník, Žadatel je výslovně srozuměn s tím, že SEK je veřejné prospěšným zařízením, byla zřízena ve veřejném zájmu a je chráněna Příslušnými požadavky.
- (ii) SEK je chráněna ochranným pásmem, jehož rozsah je stanoven (a) ustanovením § 102 Zákona o elektronických komunikacích a/nebo (b) právními předpisy účinnými před Zákonem o elektronických komunikacích, není-li Příslušnými požadavky stanoveno jinak.
- (iii) Stavebník, Žadatel nebo jím pověřená třetí osoba, je povinen při provádění Stavby nebo jiných prací, při odstraňování havárií a projektování staveb, řídit se Příslušnými požadavky, správnou praxí v oboru stavebnictví a technologickými postupy a je povinen učinit veškerá nezbytná opatření vyžadovaná Příslušnými požadavky k ochraně SEK před poškozením. Povinnosti dle tohoto odstavce má Stavebník rovněž ve vztahu k SEK, které se nachází mimo Zájmové území.
- (iv) Při zjištění jakéhokoli rozporu mezi údaji v Situačním výkresu, který je přílohou Vyjádření a skutečným stavem, je Stavebník a/nebo Žadatel povinen bez zbytečného odkladu, nejpozději Den následující po zjištění takové skutečnosti, zjištěný rozpor oznámit POS.
- (v) Stavebník, Žadatel nebo jím pověřená třetí osoba, je povinen každé poškození či krádež SEK bezodkladně, nejpozději Den následující po zjištění takové skutečnosti, oznámit takovou skutečnost dohledovému centru společnosti CETIN na telefonní číslo +420 238 464 190.
- (vi) Bude-li Stavebník, Žadatel nebo jím pověřená třetí osoba na společnosti CETIN požadovat, aby se jako účastník správního řízení, pro jehož účely bylo toto Vyjádření vydáno, vzdala práva na odvolání proti rozhodnutí vydanému ve správním řízení, je oprávněn kontaktovat POS.

5. POVINNOSTI STAVEBNÍKA PŘI PŘÍPRAVĚ STAVBY

- (i) Při projektování Stavby je Stavebník povinen zajistit, aby projektová dokumentace Stavby (i) zohledňovala veškeré požadavky na ochranu SEK vyplývající z Příslušných požadavků, zejména ze Zákona o elektronických komunikacích a Stavebního zákona, (ii) respektovala správnou praxi v oboru stavebnictví a technologické postupy a (iii) umožňovala, aby i po provedení a umístění Stavby dle takové projektové dokumentace byla společnost CETIN, jako vlastník SEK schopna bez jakýkoliv omezení a překážek provozovat SEK, provádět údržbu a opravy SEK.
- (ii) Nebude-li možné projektovou dokumentací zajistit některý, byť i jeden z požadavků dle předchozího odstavce (i) a/nebo umístění Stavby by mohlo způsobit, že nebude naplněn některý, byť i jeden z požadavků dle předchozího odstavce (i), vyvolá Stavebník Překládku.
- (iii) Při projektování Stavby, která se nachází nebo je u ní zamýšleno, že se bude nacházet v ochranném pásmu radiových tras společnosti CETIN a překračuje výšku 15 m nad zemským povrchem, a to včetně dočasných objektů zařízení staveníště (jeřáby, konstrukce, atd.) je Stavebník povinen písemně kontaktovat POS za účelem získání konkrétního stanoviska a podmínek k ochraně radiových tras společnosti CETIN a pro určení, zda Stavba vyvolá Překládku. Ochranné pásmo radiových tras v šíři 50m je zakresleno do situačního výkresu, který je součástí tohoto Vyjádření.

VŠEOBECNÉ PODMÍNKY OCHRANY SÍTĚ ELEKTRONICKÝCH KOMUNIKACÍ společnosti Česká telekomunikační infrastruktura a.s.

- (iv) Pokud se v Zájmovém území nachází podzemní silové vedení (NN) ve vlastnictví společnosti CETIN, je Stavebník povinen ve vztahu k projektové dokumentaci zajistit totéž, co je uvedeno pod písm (i) tohoto článku 5, přičemž platí, že Stavebník vyvolá Překládku v případech uvedených pod písm (ii) tohoto článku 5.
- (v) Stavebník je povinen při projektování Stavby, která je stavbou (a) zařízení silových elektrických sítí (VN, VVN a ZVVN) a/nebo (b) trakčních vedení, provést výpočet či posouzení rušivých vlivů na SEK, zpracovat ochranná opatření, to vše dle a v souladu s Příslušnými požadavky. Stavebník je povinen nejpozději třicet (30) Dnů před podáním žádosti o vydání příslušného správního rozhodnutí k umístění Stavby dle Stavebního zákona předat POS výpočet či posouzení rušivých vlivů na SEK a zpracovaná ochranná opatření.
- (vi) Je-li Stavba v souběhu s Kabelovodem, nebo Kabelovod kříží, je Stavebník povinen nejpozději ke Dni, ke kterému započne se zpracováním projektové dokumentace ke Stavbě, oznámit POS a projednat s POS (a) veškeré případy, kdy trajektorie podvrtní a protlaků budou vedeny ve vzdálenosti menší, než je 1,5 m od Kabelovodu a (b) jakékoliv výkopové práce, které budou nebo by mohly být vedeny v úrovni či pod úrovní Kabelovodu nebo kabelové komory.
- (vii) Je-li Stavba umístěna nebo má být umístěna v blízkosti Kabelovodu, ve vzdálenosti menší, než jsou 2 m nebo kříží-li Stavba Kabelovod ve vzdálenosti menší, než je 0,5 m nad nebo kdekoliv pod Kabelovodem, je Stavebník povinen předložit POS k posouzení zakreslení Stavby v příčných řezech, přičemž do příčného řezu je Stavebník rovněž povinen zakreslit profil kabelové komory.

6. POVINNOSTI STAVEBNÍKA PŘI PROVÁDĚNÍ STAVBY

- (i) Stavebník je před započítím jakýchkoliv zemních prací ve vztahu ke Stavbě povinen vytýčit trasu SEK na terénu dle Příslušných požadavků a dle Stavebního zákona. S vytýčenou trasou SEK je Stavebník povinen seznámit všechny osoby, které budou anebo by mohly zemní práce ve vztahu ke Stavbě provádět. V případě porušení této povinnosti bude Stavebník odpovědný společnosti CETIN za náklady a škody, které porušením této povinnosti společnosti CETIN vzniknou a je povinen je společnosti CETIN uhradit.
- (ii) Pět (5) Pracovních dnů před započítím jakýchkoliv prací ve vztahu ke Stavbě je Stavebník povinen oznámit společnosti CETIN, že zahájí práce či činnosti ve vztahu ke Stavbě. Písemné oznámení dle předchozí věty zašle Stavebník na adresu elektronické pošty POS a bude obsahovat minimálně číslo jednací Vyjádření a kontaktní údaje Stavebníka.
- (iii) Stavebník je povinen zabezpečit a zajistit SEK proti mechanickému poškození, a to zpravidla dočasným umístěním silničních betonových panelů nad kabelovou trasou SEK. Do doby, než je zajištěna a zabezpečena ochrana SEK proti mechanickému poškození, není Stavebník oprávněn přejíždět vozidly nebo stavební mechanizací kabelovou trasu SEK. Při přepravě vysokých nákladů nebo při projíždění stroji, vozidly či mechanizací pod nadzemním vedením SEK je Stavebník povinen prověřit, zda výška nadzemního vedení SEK je dostatečná a umožňuje spolehlivý a bezpečný způsob přepravy nákladu či průjezdu strojů, vozidel či mechanizace.
- (iv) Při provádění zemních prací v blízkosti SEK je Stavebník povinen postupovat tak, aby nedošlo ke změně hloubky uložení nebo prostorového uspořádání SEK. V místech, kde SEK vystupuje ze země do budovy, rozváděče, na sloup apod. je Stavebník povinen vykonávat zemní práce se zvýšenou mírou opatrnosti, výkopové práce v blízkosti sloupů nadzemního vedení SEK je Stavebník povinen provádět v takové vzdálenosti od sloupu nadzemního vedení SEK,

kteřá je dostatečná k tomu, aby nedošlo nebo nemohlo dojít k narušení stability sloupu nadzemního vedení SEK. Stavebník je povinen zajistit, aby jakoukoliv jeho činností nedošlo bez souhlasu a vědomí společnosti CETIN (a) ke změně nivelety terénu, a/nebo (b) k výsadbě trvalých porostů, a/nebo (c) ke změně rozsahu a změně konstrukce zpevněných ploch. Pokud došlo k odkrytí SEK, je Stavebník povinen SEK po celou dobu odkrytí náležitě zabezpečit proti prověšení, poškození a odcizení.

- (v) Zjistí-li Stavebník kdykoliv během provádění prací ve vztahu ke Stavbě jakýkoliv rozpor mezi údaji v projektové dokumentaci a skutečností, je povinen bezodkladně přerušit práce a oznámit zjištěný rozpor na adresu elektronické pošty POS. Stavebník není oprávněn pokračovat v pracích ve vztahu ke Stavbě do doby, než získá písemný souhlas POS s pokračováním prací.
- (vi) Stavebník není bez předchozího písemného souhlasu společnosti CETIN oprávněn manipulovat s kryty kabelových komor, jakkoliv zakrývat vstupy do kabelových komor, a to ani dočasně, vstupovat do kabelových komor, jakkoliv manipulovat s případně odkrytými prvky SEK či s jakýmkoliv jiným zařízením se SEK souvisejícím. Rovněž bez předchozího písemného souhlasu společnosti CETIN není Stavebník oprávněn umístit nad trasou Kabelovodu jakoukoliv jinou síť technické infrastruktury v podélném směru.
- (vii) Byla-li v souladu s Vyjádřením a těmito VPOSEK odkryta SEK je Stavebník povinen tři (3) Pracovní dny před zakrytím SEK písemně oznámit POS zakrytí SEK a vyzvat ho ke kontrole před zakrytím. Oznámení Stavebníka dle předchozí věty musí obsahovat minimálně předpokládaný Den zakrytí, číslo jednací Vyjádření a kontaktní údaje Stavebníka. Stavebník není oprávněn provést zakrytí do doby, než získá písemný souhlas POS se zakrytím.

7. ROZHODNÉ PRÁVO

Vyjádření a VPOSEK se řídí českým právem, zejména Občanským zákoníkem, Zákonem o elektronických komunikacích a Stavebním zákonem. Veškeré spory z Vyjádření či VPOSEK vyplývající budou s konečnou platností řešeny u příslušného soudu České republiky.

8. PÍSEMNÝ STYK

Písemným stykem či pojmem „písemně“ se pro účely Vyjádření a VPOSEK rozumí předání zpráv jedním z těchto způsobů:

- v listinné podobě;
- e-mailovou zprávou se zaručeným elektronickým podpisem dle zák. č. 227/2000 Sb., o elektronickém podpisu a o změně některých dalších zákonů (zákon o elektronickém podpisu), ve znění pozdějších předpisů;

9. ZÁVĚREČNÁ USTANOVENÍ

- (i) Stavebník, Žadatel nebo jím pověřená třetí osoba je počinaje Dnem převzetí Vyjádření povinen užít informace a data uvedená ve Vyjádření pouze a výhradně k účelu, pro který mu byla tato poskytnuta. Stavebník, Žadatel nebo jím pověřená třetí osoba není oprávněn informace a data rozmnožovat, rozšiřovat, pronajímat, půjčovat či jinak umožnit jejich užívání třetí osobou bez předchozího písemného souhlasu společnosti CETIN.
- (ii) Pro případ porušení kterékoliv z povinností Stavebníka, Žadatele nebo jím pověřené třetí osoby, založené Vyjádřením /nebo těmito VPOSEK je Stavebník, Žadatel či jím pověřená třetí osoba odpovědný za veškeré náklady a škody, které společnosti CETIN vzniknou porušením povinnosti Stavebníka, Žadatele nebo jím pověřené třetí osoby.

Číslo jednací: 520633/19

Číslo žádosti: 0119 359 679

Informace o možném napojení na SEK ve vlastnictví společnosti Česká telekomunikační infrastruktura a.s.

Česká telekomunikační infrastruktura a.s. („CETIN“) poskytuje dle ustanovení § 161 odst. 1 Stavebního zákona tyto informace o podmínkách napojení Stavby a/nebo budovy označené v Žádosti na již existující SEK:

- (i) specifické podmínky napojení Stavby a/nebo budovy označené v Žádosti na již existující SEK Vám za společnost CETIN poskytne Baránek Milan, Polenská 4382 Jihlava, e-mail: milan.baranek@cetin.cz („**Kontaktní osoba CETIN**“). Kontaktní osoba CETIN pro Vás bude koordinátorem případného napojení Stavby a/nebo budovy označené v Žádosti na již existující SEK, zejména poskytne informace o technickém řešení napojení a stanoví přípojný bod na již existující SEK;
- (ii) předpokladem pro napojení Stavby a/nebo budovy označené v Žádosti na již existující SEK je získání veškerých povolení a souhlasů vyžadovaných platnými právními předpisy pro vybudování té části SEK, která je nezbytná pro napojení Stavby a/nebo budovy označené v Žádosti na již existující SEK, je-li takových povolení a souhlasů dle platných právních předpisů pro vybudování SEK třeba, a rovněž splnění veškerých technických podmínek pro napojení na již existující SEK;

Další pro Vás užitečné informace k napojení na SEK ve vlastnictví společnosti Česká telekomunikační infrastruktura a.s.:

- pokud Vaše Stavba bude umístována na základě správního rozhodnutí, doporučujeme žádost o vydání takového správního rozhodnutí podat tak, aby žádost obsahovala rovněž stavbu přípojky k SEK;
- doporučujeme stavbu přípojky k SEK v žádosti o vydání správního rozhodnutí označit jako stavební objekt - „SO trasa SEK společnosti Česká telekomunikační infrastruktura a.s.“;
- trasu přípojky k SEK a místo napojení přípojky k SEK na již existující SEK společnosti Česká telekomunikační infrastruktura a.s. konzultujte prosím s Kontaktní osobou CETIN;
- v případě, že jste dali na naše doporučení, a Vaše žádost o vydání správního rozhodnutí k umístění Stavby obsahovala rovněž stavbu přípojky k SEK, informujte Kontaktní osobu CETIN o nabytí právní moci správního rozhodnutí vydaného na Stavbu a stavbu přípojky k SEK, společnost Česká telekomunikační infrastruktura a.s. se s Vámi dohodne na postoupení práv a povinností vyplývajících ze správního rozhodnutí na stavbu přípojky k SEK a zajistí výstavbu přípojky k SEK;
- stavíte-li budovu a/nebo je-li budova podstatně rekonstruována, mějte na paměti, že taková budova musí být vybavena fyzickou infrastrukturou uvnitř budovy, která umožní zavedení sítě elektronických komunikací až do koncového bodu sítě v prostoru budovy, který užívá koncový uživatel, budova musí být vybavena přístupovým bodem budovy - upozorňujeme, že se jedná o požadavky stanovené právním předpisem, zákonem č. 194/2017 Sb., o opatřeních ke snížení nákladů na zavádění vysokorychlostních sítí elektronických komunikací a o změně některých souvisejících zákonů;
- doporučujeme provést přípravu budovy na následné vybudování vnitřních komunikačních rozvodů (např. trubkováním ve zdivu) nebo vybudovat vlastní komunikační rozvody umožňující napojení k SEK;
- stavíte-li budovu, mějte na paměti, že tato musí umožňovat vstup silnoproudých a komunikačních kabelů do budovy, umístění rozvodných skříní a provedení vnitřních silnoproudých a komunikačních rozvodů až ke koncovým bodům sítě. Vnitřní komunikační rozvody musí splňovat požadavky na zabezpečení proti zneužití;
- společnost Česká telekomunikační infrastruktura a.s. Vám nabízí zhotovení typového projektu pro realizaci vnitřních rozvodů, koncového bodu sítě a řešení vstupu vedení SEK ke koncovému bodu sítě. Máte-li o zhotovení takového typového projektu zájem, prosím obraťte se na Kontaktní osobu CETIN, dohodne s Vámi vše potřebné.

Požadujete-li jakékoliv další informace o možném napojení Stavby a/nebo budovy označené v Žádosti na již existující SEK, prosíme kontaktujte Kontaktní osobu CETIN.

A zde www.zrychlujemecesko.cz můžete zjistit, jak je lokalita, kterou jste označil v Žádosti pokryta SEK ve vlastnictví CETIN, jakou rychlost připojení SEK umožňuje, a jak takové připojení můžete získat.

Číslo jednací: 520633/19

Číslo žádosti: 0119 359 679

Informace k vytyčení *SEK*

V případě požadavku na vytyčení *PVSEK* společnosti *Česká telekomunikační infrastruktura a.s.* se, prosím, obraťte na společnosti uvedené níže.

Česká telekomunikační infrastruktura a.s. - středisko Morava jih

se sídlem: Olšanská 2681/6, Praha 3, PSČ 13000

IČ: 04084063

DIČ: CZ04084063

kontakt: tel: 238465229 obslužná doba po-pa 7 - 15 hod

TEMO-TELEKOMUNIKACE, a.s. - výhradní dodavatel společnosti Česká telekomunikační infrastruktura a.s.

se sídlem: U Záběhlického zámku 233/15, 106 00 Praha 10

IČ: 25740253

DIČ: CZ25740253

kontakt: Pavel Drdla, mobil: 725871746, e-mail: pavel.drdla@temo.cz

Klíma Jiří, mobil: 602450093, e-mail: jiri.klima@temo.cz

CONTENT, s.r.o.

se sídlem: Karlov 1246, 594 01 Velké Meziříčí, pobočka: Okružní 28/18, 591 01 Žďár nad Sázavou

IČ: 63492164

DIČ: CZ63492164

kontakt: Martin Kalina, tel/fax: 566521721, mobil: 777702117, e-mail: kalina@content-vm.cz,
vytycenisiti@seznam.cz

ELTER, s.r.o.

se sídlem: Straněnská 1149, 539 01 Hlinsko

IČ: 49814419

DIČ: CZ49814419

kontakt: tel.: 469312100, mobil: 731115925, e-mail: elter.hlinsko@xaz.cz

Havel Stanislav, mobil: 736778264, Chadima Zdeněk, mobil: 731115933

GIS-STAVINVEX, a.s.

se sídlem: Pražská 1156, Pelhřimov

IČ: 25163558

DIČ: CZ25163558

kontakt: Petr Novák, mobil: 737 286 334, tel/fax: 596 541 102, e-mail: ostrava@gis-stavinvox.cz

Chadima Zdeněk

se sídlem: Máchova 257, 539 73 Skuteč

IČ: 01222163

DIČ:

kontakt: Zdeněk Chadima, tel: 731115933, e-mail: z.chadima@tiscali.cz

Jiří Novotný, Montáž, údržba a servis tel.sítí - okr. Třebíč, Znojmo

se sídlem: Akad. Práta 524, 675 55 Hrotovice, okr. Třebíč

IČ: 72377259

DIČ:

kontakt: Jiří Novotný, tel.: 568860888, mobil: 777318588, e-mail: novotny.hrotovice@seznam.cz

Josef Joura

se sídlem: Okřešice 53, okres Třebíč, 674 01

IČ: 88282091

DIČ: CZ6312180820

kontakt: Josef Joura, mobil: 602578674, e-mail: josefjoura@seznam.cz

Karel Horský

se sídlem: Poličská 877/36, 568 02 Svitavy - Předměstí

IČ: 01377841

DIČ:

kontakt: Karel Horský, mobil: 602 483 023, e-mail: k.horsky.sy@gmail.com

Číslo jednací: 520633/19

Číslo žádosti: 0119 359 679

K+K ELTEC, s.r.o.

se sídlem: Smetanova 997, 517 41 Kostelec nad Orlicí
IČ: 25277308 DIČ: CZ25277308
kontakt: Radovan Krsek, mobil: 603486395, e-mail: krsek@eltec.cz

PELMONT s.r.o

se sídlem: Vlášnická 1111, 393 01 Pelhřimov
IČ: 25172786 DIČ: CZ25172786
kontakt: Karel Pichl, tel.: 565325325, fax: 565333565, mobil: 602227227, e-mail: pelmont@pelmont.cz

Radim Zabloudil

se sídlem: Tábor 2356/28a, 602 00 Brno - Žabovřesky
IČ: 74899589 DIČ: CZ6210151585
kontakt: Radim Zabloudil, mobil: 602760276, e-mail: radim.zabloudil@seznam.cz

STAVAK spol. s r.o.

se sídlem: Žižkova 832, 580 01 Havlíčkův Brod
IČ: 15058786 DIČ: CZ15058786
kontakt: Jan Dostál, tel.: 569429309, mobil: 602482982, e-mail: dostal@stavak.cz

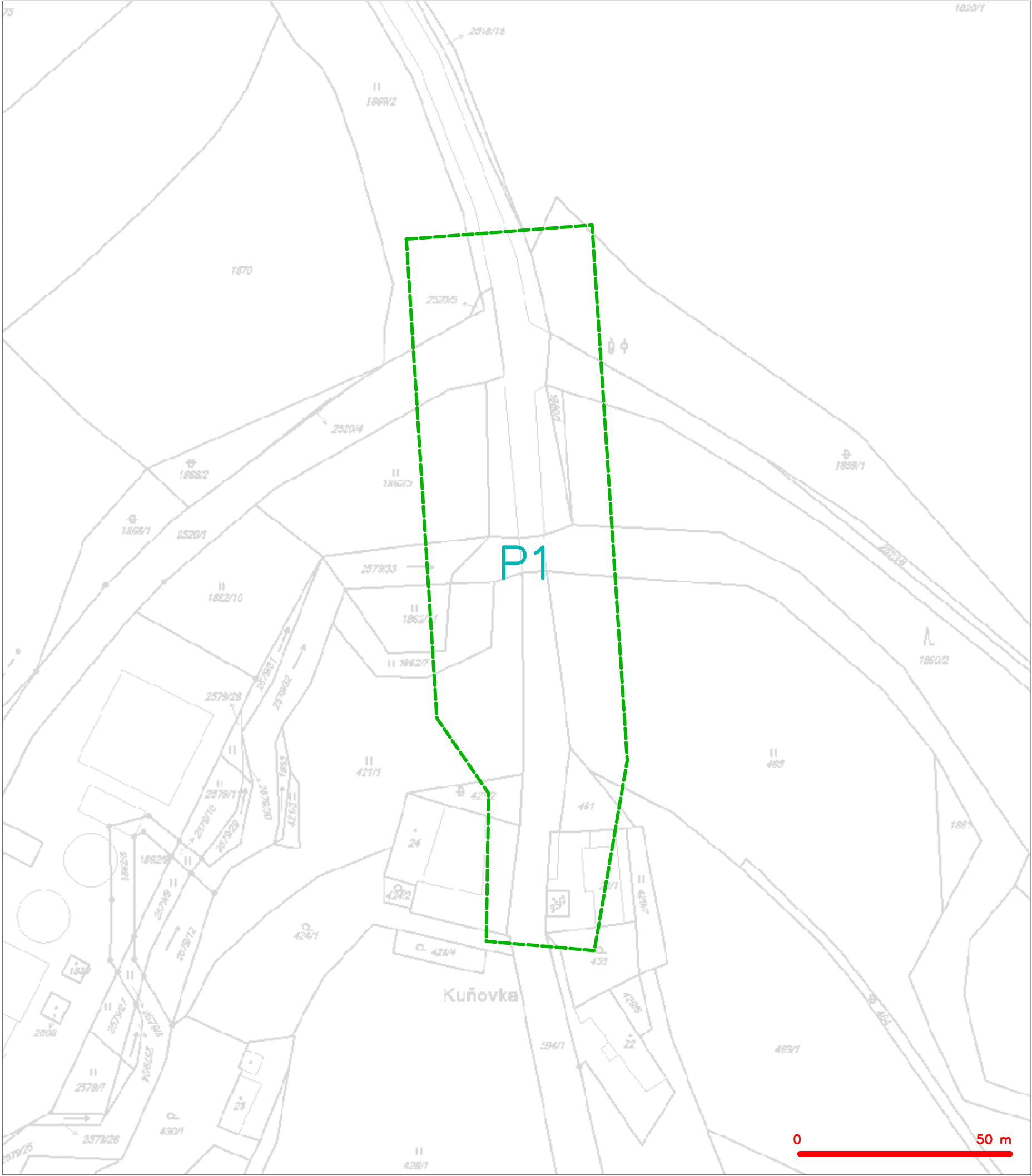
TELEPROG s.r.o.,

se sídlem: Znojemská 4665/78a, 586 01 Jihlava
IČ: 60721197 DIČ: CZ60721197
kontakt: Luboš Štěpnička, tel.: 567322089, fax: 567161319, mobil: 602782898, e-mail: stepnicka@teleprog.cz

Vegacom, a.s.

se sídlem: Rantířov 20, (Areál Agropodnik), 588 41 Vyskytná nad Jihlavou
IČ: 25788680 DIČ: CZ25788680
kontakt: Martin Pečar, mobil: 603855658, e-mail: pecar@vegacom.cz
Zdeněk Plšek, mobil: 605232401, e-mail: plsek@vegacom.cz

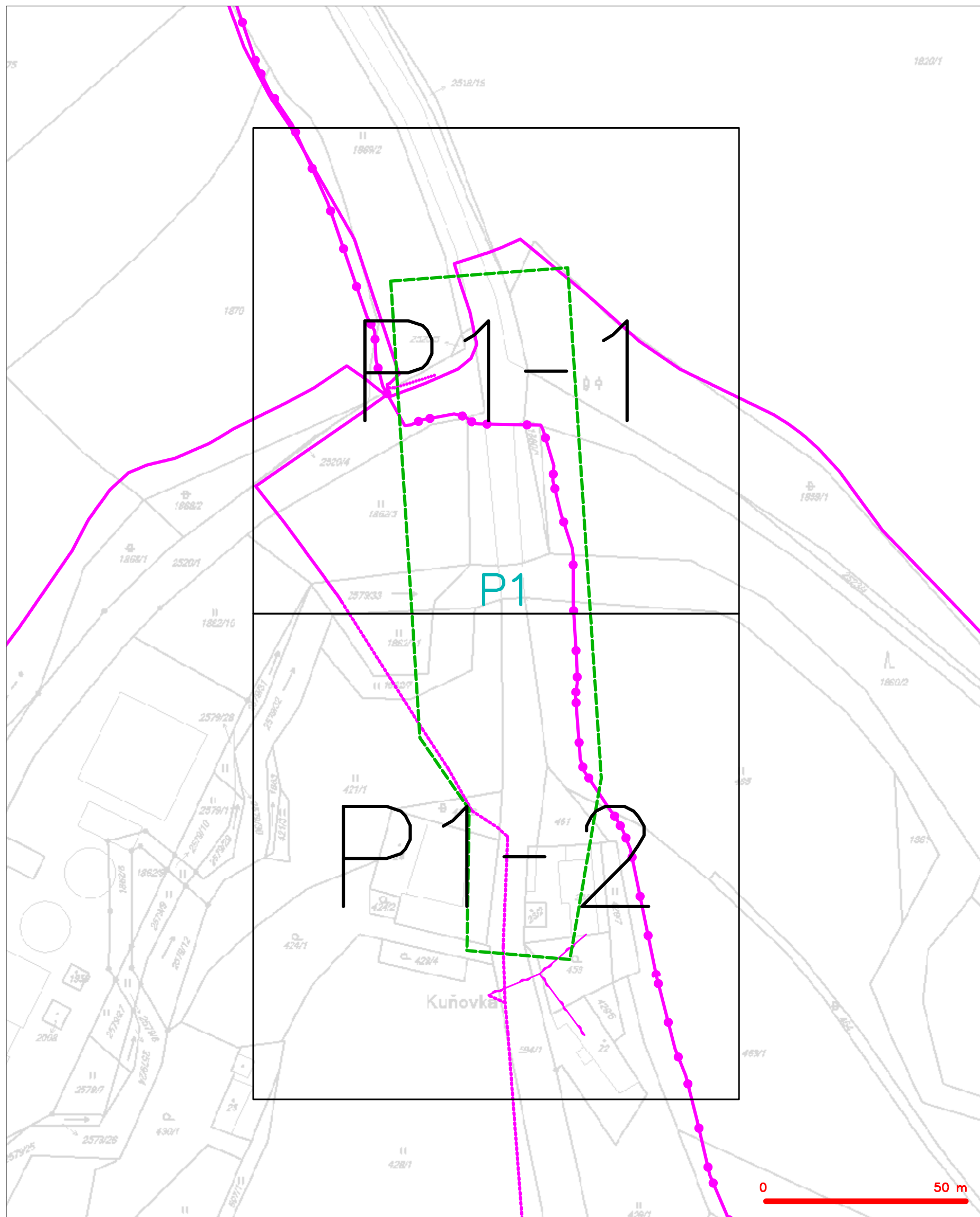
SITUAČNÍ VÝKRES - ZÁJMOVÉ ÚZEMÍ



LEGENDA
----- hranice zájmového území k vyjádření


Česká telekomunikační infrastruktura a.s.
Olšanská 2681/6
130 00 Praha 3
DIČ: CZ04084063
96

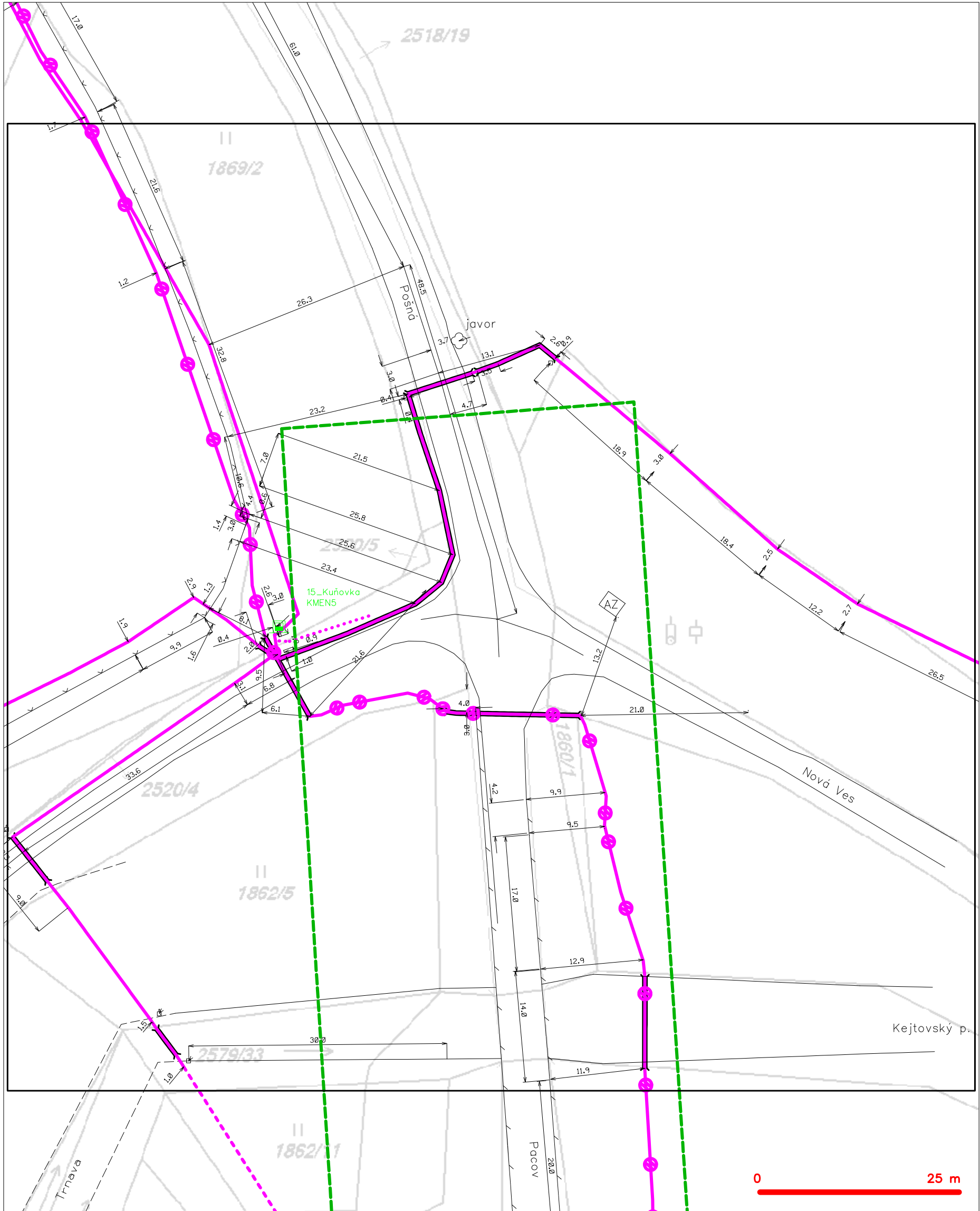
SITUAČNÍ VÝKRES - POLYGON 1



LEGENDA

	hranice zájmového území k vyjádření		nezaměřený průběh optického kabelu, HDPE trubky
	NN přípojka, území s NN přípojkou CETIV		nebo souběh optického a metalického kabelu
	zaměřený průběh metalického kabelu		radiové sítě, ochranné pásmo radiové sítě
	zaměřený průběh optického kabelu, HDPE trubky		nezemní síť
	nebo souběh optického a metalického kabelu		neprovazované síť
	nezaměřený průběh metalického kabelu		podzemní síť cizí
	nadzemní síť cizí		sítě s NN
			kolektor, kabelovod

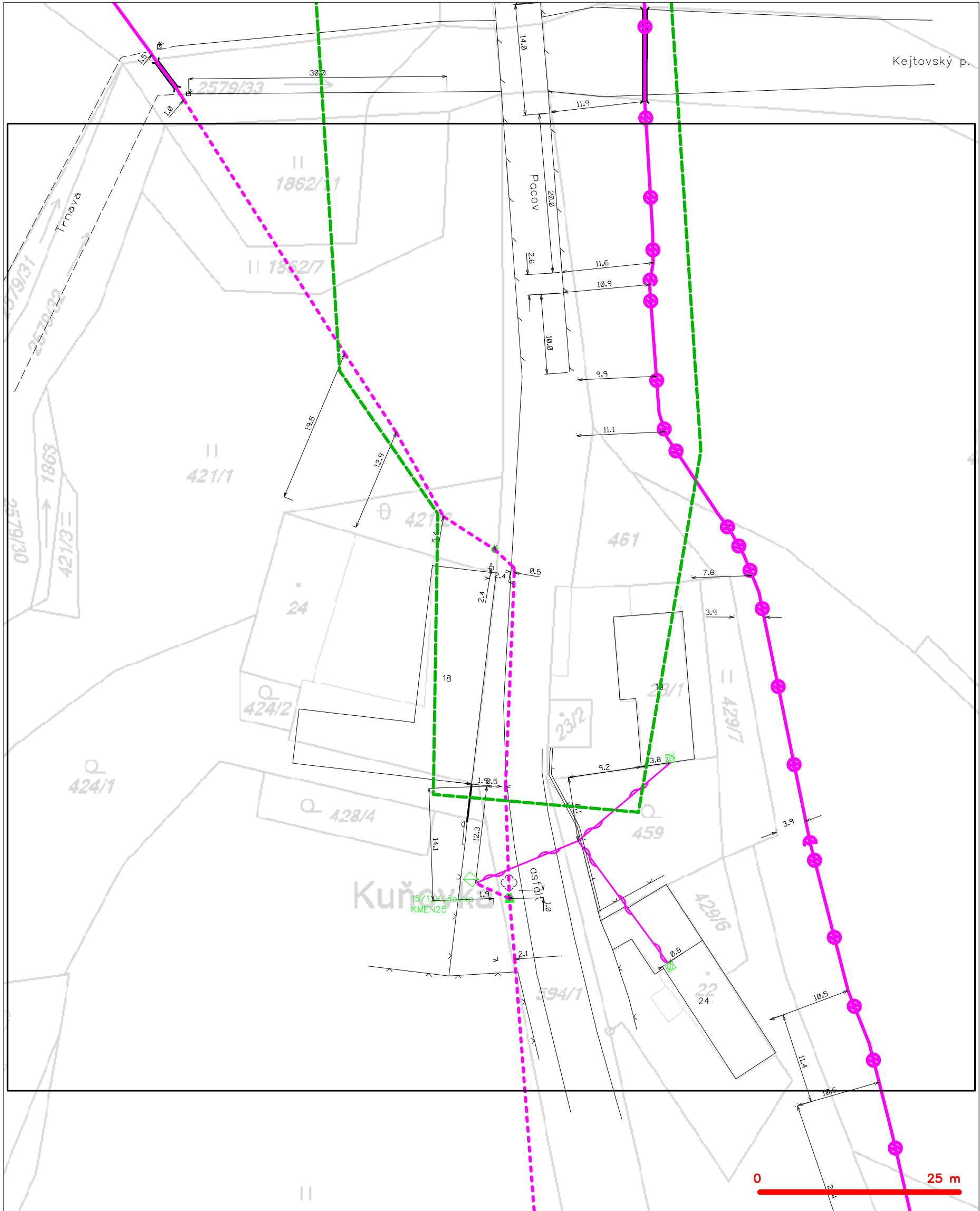
SITUAČNÍ VÝKRES - POLYGON 1, list kladu P1-1



LEGENDA

- | | |
|---|---|
| --- hranice zájmového území k vyjádření | --- nezaměřený průběh optického kabelu, HDPE trubky |
| --- NV přípojka, území s NV přípojkou CETIN | --- nebo souběh optického a metalického kabelu |
| --- zaměřený průběh metalického kabelu | --- radiové sítě, ochranné pásmo radiové sítě |
| --- zaměřený průběh optického kabelu, HDPE trubky | --- nadzemní sítě |
| --- nebo souběh optického a metalického kabelu | --- neprovazované sítě |
| --- nezaměřený průběh metalického kabelu | --- podzemní sítě cizí |
| --- nadzemní sítě cizí | --- síť s NV |
| | --- kolektor, kabelovod |

SITUAČNÍ VÝKRES - POLYGON 1, list kladu P1-2



LEGENDA	
	hranice zájmového území k vyjádření
	NV přípojka, území s NV přípojkou CETIN
	zaměřený průběh metalického kabelu
	zaměřený průběh optického kabelu, HDPE trubky nebo souběh optického a metalického kabelu
	nezaměřený průběh metalického kabelu
	nadzemní síť cizí
	nezaměřený průběh optického kabelu, HDPE trubky nebo souběh optického a metalického kabelu
	radiové síť, ochranné pásmo radiové sítě
	nadzemní síť
	neprovozované síť
	podzemní síť cizí
	síť s NV
	kojektor, kabelovod

**VYJÁDŘENÍ O EXISTENCI SÍTĚ ELEKTRONICKÝCH KOMUNIKACÍ
společnosti Česká telekomunikační infrastruktura a.s.
(„Vyjádření“)**

**A VŠEOBECNÉ PODMÍNKY OCHRANY SÍTĚ ELEKTRONICKÝCH KOMUNIKACÍ
společnosti Česká telekomunikační infrastruktura a.s.
(„Všeobecné podmínky ochrany SEK“)**

toto Vyjádření a Všeobecné podmínky ochrany SEK je vydané dle ustanovení § 101 zákona č. 127/2005 Sb., o elektronických komunikacích a o změně některých souvisejících zákonů, v účinném znění („**Zákon o elektronických komunikacích**“), a dle ustanovení § 161 zákona č. 183/2006 Sb., o územním plánování a stavebním řádu, v účinném znění („**Stavební zákon**“), a dle příslušných ustanovení zákona č. 89/2012 Sb., občanský zákoník, v účinném znění („**Občanský zákoník**“)

Číslo jednací: 807476/19

Číslo žádosti: 0119 624 312 („Žádost“)

Název akce („Stavba“)	III1296 Kuňovka - most ev.č. 1296-1	
Důvod vydání Vyjádření („Důvod vyjádření“)	Společné územní a stavební řízení	
Žadatel	Miroslav Macko, Ing. Milan Macko, mosty a konstrukce staveb	
Stavebník	Krajská správa a údržba silnic Vysočiny, příspěvková organiz, Kosovská 1122/16, Jihlava, 58601	
Zájmové území	Okres	Pelhřimov
	Obec	Důl, Pacov
	Kat. území / č. parcely	Důl, Pacov
Platnost Vyjádření	10. 12. 2021 („Den konce platnosti Vyjádření“)	

Žadatel Žadostí určil a vyznačil Zájmové území, jakož i určil Důvod Vyjádření.

Na základě určení a vyznačení Zájmového území Žadatelem a na základě určení Důvodu Vyjádření vydává společnost Česká telekomunikační infrastruktura a.s. následující Vyjádření:

Dojde ke střetu se sítí elektronických komunikací (dále jen „SEK“) společnosti **Česká telekomunikační infrastruktura a.s.**

- (I) Na Žadatelem určeném a vyznačeném Zájmovém území se vyskytuje SEK společnosti Česká telekomunikační infrastruktura a.s.;
- (II) Společnost Česká telekomunikační infrastruktura a.s. **za podmínky splnění bodu (III)** tohoto Vyjádření **souhlasí**, aby Stavebník a/nebo Žadatel, je-li Stavebníkem v Zájmovém území vyznačeném v Žádosti, provedl Stavbu a/nebo činnosti povolené příslušným správním rozhodnutím vydaným dle Stavebního zákona;
- (III) Stavebník a/nebo Žadatel, je-li Stavebníkem, je povinen
 - (i) dodržet tyto níže uvedené podmínky, které byly stanovené POS, tak jak je tento označen ve Všeobecných podmínkách ochrany SEK

Číslo jednací: 807476/19

Číslo žádosti: 0119 624 312

- Stavbou nesmí být znepřístupněna trasa PVSEK. Nachází se zde jak metalická tak optická trasa. Nesmí dojít k poškození chrániček. V místě křížení PVSEK a nové opěrné zdi budou vybudovány prostupy pro kabelovou trasu a souběžně s kabelovou trasou založena rezervní kabelová chránička o prům. min. 140 mm a její konce budou utěsněny proti vniknutí nečistot. Všechna křížení pod trasou PVSEK. Dodržet ČSN 73 6005. Ve vzdálenosti blíže než 1 m nepoužívat mechanizaci. Nutná kontrola před záhozem (mob. 602 145 836). Až po provedení kontroly a pořízení zápisu je možné výkop zahrnout. Stavebník písemně oznámí na místě příslušné pracoviště Střediska ochrany sítě Brno termín zahájení prací.; a
 - (ii) řídit se Všeobecnými podmínkami ochrany SEK, které jsou nedílnou součástí Vyjádření;
 - (IV) Pro případ, že bude nezbytné přeložení SEK, zajistí vždy takové přeložení SEK její vlastník, společnost Česká telekomunikační infrastruktura a.s. Stavebník, který vyvolal překládku SEK je dle ustanovení § 104 odst. 17 Zákona o elektronických komunikacích povinen uhradit společnosti Česká telekomunikační infrastruktura a.s. veškeré náklady na nezbytné úpravy dotčeného úseku SEK, a to na úrovni stávajícího technického řešení;
 - (V) Pro účely přeložení SEK dle bodu (IV) tohoto Vyjádření je Stavebník povinen uzavřít se společností Česká telekomunikační infrastruktura a.s. Smlouvu o realizaci překládky SEK.
- Vyjádření je platné pouze pro Zájmové území určené a vyznačené Žadatelem, jakož i pro Důvod Vyjádření stanovený a určený Žadatelem v Žádosti.

Vyjádření pozbývá platnosti i) v Den konce platnosti Vyjádření, ii) změnou rozsahu Zájmového území či změnou Důvodu Vyjádření uvedeného v Žádosti a/nebo iii) jakýmkoliv porušením kterékoliv povinnosti stanovené Všeobecnými podmínkami ochrany SEK, to vše v závislosti na tom, která ze skutečností rozhodná pro pozbytí platnosti Vyjádření nastane nejdříve.

Společnost Česká telekomunikační infrastruktura a.s. vydáním tohoto Vyjádření poskytla Žadateli pro Žadatelem určené a vyznačené Zájmové území veškeré informace o SEK dostupné společnosti Česká telekomunikační infrastruktura a.s. ke dni podání Žádosti.

Ze strany společnosti Česká telekomunikační infrastruktura a.s. může v některých případech docházet ke zpracování Vašich osobních údajů. Ke zpracování Vašich osobních údajů dochází vždy v souladu s platnými právními předpisy. Konkrétní zásady a podmínky zpracování osobních údajů společností Česká telekomunikační infrastruktura a.s. jsou dostupné na <https://www.cetin.cz/zasady-ochrany-osobnich-udaju>.

V případě dotazů k Vyjádření kontaktujte prosím asistenční linku 238 461 111.

Přílohami Vyjádření jsou:

- *Všeobecné podmínky ochrany SEK*
- *Informace k vytýčení SEK ve vlastnictví společnosti Česká telekomunikační infrastruktura a.s.*
- *Situační výkres (obsahuje Zájmové území určené a vyznačené Žadatelem a výřezy účelové mapy SEK)*

Vyjádření vydala společnost **Česká telekomunikační infrastruktura a.s.** dne: 10. 12. 2019.


Česká telekomunikační infrastruktura a.s.
Olšanská 2681/6
130 00 Praha 3
DIČ: CZ04084063


VŠEOBECNÉ PODMÍNKY OCHRANY SÍTĚ ELEKTRONICKÝCH KOMUNIKACÍ společnosti Česká telekomunikační infrastruktura a.s.

1. PLATNOST VŠEOBECNÝCH PODMÍNEK

- i) Tyto Všeobecné podmínky ochrany sítě elektronických komunikací (dále jen „VPOSEK“) tvoří součást Vyjádření (jak je tento pojem definován níže v článku 2 VPOSEK).
- ii) V případě rozporu mezi Vyjádřením a těmito VPOSEK mají přednost ustanovení Vyjádření, pokud není těmito VPOSEK stanoveno jinak.

2. DEFINICE

Níže uvedené termíny, jsou-li použity v těchto VPOSEK a uvozeny velkým písmenem, mají následující význam, není-li těmito VPOSEK a/nebo Příslušnými požadavky stanoveno výslovně jinak:

„**CETIN**“ znamená Česká telekomunikační infrastruktura a.s. se sídlem Olšanská 2681/6, Praha 3 PSČ 130 00, IČO: 04084063, zapsaná v obchodním rejstříku vedeném Městským soudem v Praze pod spz. B 20623;

„**Den**“ je kalendářní den;

„**Kabelovod**“ podzemní zařízení sestávající se z tělesa Kabelovodu a kabelových komor, sloužící k zatahování kabelů a ochranných trubek;

„**Občanský zákoník**“ znamená zákon č. 89/2012 Sb., občanský zákoník, v účinném znění;

„**POS**“ je zaměstnanec společnosti CETIN, pověřený ochranou sítě, Eva Pyroutková, tel.: 602 428 844, e-mail: eva.pyroutkova@cetin.cz;

„**Pracovní den**“ znamená Den, kromě soboty, neděle, a státních svátků a ostatních svátků ve smyslu zákona č. 245/2000 Sb., o státních svátcích, o významných dnech a o dnech pracovního klidu, v účinném znění;

„**Příslušné požadavky**“ znamená jakýkoli a každý příslušný právní předpis, vč. technických norem, nebo normativní právní akt veřejné správy či samosprávy, nebo jakékoli rozhodnutí, povolení, souhlas nebo licenc, včetně podmínek, které s ním souvisí;

„**Překládka**“ je stavba spočívající ve změně trasy vedení SEK ve vlastnictví CETIN nebo přemístění zařízení SEK ve vlastnictví CETIN; Stavebník, který Překládku vyvolal, je dle ustanovení § 104 odst. 17 Zákona o elektronických komunikacích povinen uhradit společnosti CETIN veškeré náklady na nezbytné úpravy dotčeného úseku SEK, a to na úrovni stávajícího technického řešení;

„**SEK**“ je síť elektronických komunikací ve vlastnictví CETIN;

„**Stavba**“ je stavba a/nebo činnosti ve vztahu, k níž bylo vydáno Vyjádření, a je prováděna Stavebníkem a/nebo Žadatelem v souladu s Příslušnými požadavky, povolená příslušným správním rozhodnutím vydaným dle Stavebního zákona;

„**Stavebník**“ je osoba takto označená ve Vyjádření;

„**Stavební zákon**“ je zákon č. 183/2006 Sb., o územním plánování a stavebním řádu, v účinném znění;

„**Vyjádření**“ je vyjádření o existenci sítě elektronických komunikací vydané společností CETIN dne 10. 12. 2019 pod č.j. 807476/19;

„**Zájmové území**“ je území označené Žadatelem a/nebo Stavebníkem v Žádosti;

„**Situační výkres**“ je výkres, který je přílohou Vyjádření a obsahuje Zájmové území určené a vyznačené Žadatelem v Žádosti a výřezy účelové mapy SEK;

„**Zákon o elektronických komunikacích**“ je zákon č. 127/2005 Sb., o elektronických komunikacích a o změně některých souvisejících zákonů, v účinném znění;

„**Žadatel**“ je osoba takto označená ve Vyjádření.

„**Žádost**“ je žádost, kterou Žadatel a/nebo Stavebník požádal CETIN o vydání Vyjádření.

3. PLATNOST A ÚČINNOST VPOSEK

Tyto VPOSEK jsou platné a účinné dnem odeslání Vyjádření na i) adresu elektronické pošty Stavebníka a/nebo Žadatele uvedenou v Žádosti nebo ii) adresu pro doručení prostřednictvím poštovní přepravy uvedenou Stavebníkem a/nebo Žadatelem v Žádosti.

4. OBECNÁ PRÁVA A POVINNOSTI STAVEBNÍKA A/NEBO ŽADATELE

- (i) Stavebník, Žadatel je výslovně srozuměn s tím, že SEK je veřejné prospěšným zařízením, byla zřízena ve veřejném zájmu a je chráněna Příslušnými požadavky.
- (ii) SEK je chráněna ochranným pásmem, jehož rozsah je stanoven (a) ustanovením § 102 Zákona o elektronických komunikacích a/nebo (b) právními předpisy účinnými před Zákonom o elektronických komunikacích, není-li Příslušnými požadavky stanoveno jinak.
- (iii) Stavebník, Žadatel nebo jím pověřená třetí osoba, je povinen při provádění Stavby nebo jiných prací, při odstraňování havárií a projektování staveb, řídit se Příslušnými požadavky, správnou praxí v oboru stavebnictví a technologickými postupy a je povinen učinit veškerá nezbytná opatření vyžadovaná Příslušnými požadavky k ochraně SEK před poškozením. Povinnosti dle tohoto odstavce má Stavebník rovněž ve vztahu k SEK, které se nachází mimo Zájmové území.
- (iv) Při zjištění jakéhokoli rozporu mezi údaji v Situačním výkresu, který je přílohou Vyjádření a skutečným stavem, je Stavebník a/nebo Žadatel povinen bez zbytečného odkladu, nejpozději Den následující po zjištění takové skutečnosti, zjištěný rozpor oznámit POS.
- (v) Stavebník, Žadatel nebo jím pověřená třetí osoba, je povinen každé poškození či krádež SEK bezodkladně, nejpozději Den následující po zjištění takové skutečnosti, oznámit takovou skutečnost dohledovému centru společnosti CETIN na telefonní číslo +420 238 464 190.
- (vi) Bude-li Stavebník, Žadatel nebo jím pověřená třetí osoba na společnosti CETIN požadovat, aby se jako účastník správního řízení, pro jehož účely bylo toto Vyjádření vydáno, vzdala práva na odvolání proti rozhodnutí vydanému ve správním řízení, je oprávněn kontaktovat POS.

5. POVINNOSTI STAVEBNÍKA PŘI PŘÍPRAVĚ STAVBY

- (i) Při projektování Stavby je Stavebník povinen zajistit, aby projektová dokumentace Stavby (i) zohledňovala veškeré požadavky na ochranu SEK vyplývající z Příslušných požadavků, zejména ze Zákona o elektronických komunikacích a Stavebního zákona, (ii) respektovala správnou praxi v oboru stavebnictví a technologické postupy a (iii) umožňovala, aby i po provedení a umístění Stavby dle takové projektové dokumentace byla společnost CETIN, jako vlastník SEK schopna bez jakýkoliv omezení a překážek provozovat SEK, provádět údržbu a opravy SEK.
- (ii) Nebude-li možné projektovou dokumentací zajistit některý, byť i jeden z požadavků dle předchozího odstavce (i) a/nebo umístění Stavby by mohlo způsobit, že nebude naplněn některý, byť i jeden z požadavků dle předchozího odstavce (i), vyvolá Stavebník Překládku.
- (iii) Při projektování Stavby, která se nachází nebo je u ní zamýšlena, že se bude nacházet v ochranném pásmu radiových tras společnosti CETIN a překračuje výšku 15 m nad zemským povrchem, a to včetně dočasných objektů zařízení staveníště (jeřáby, konstrukce, atd.) je Stavebník povinen písemně kontaktovat POS za účelem získání konkrétního stanoviska a podmínek k ochraně radiových tras společnosti CETIN a pro určení, zda Stavba vyvolá Překládku. Ochranné pásmo radiových tras v šíři 50m je zakresleno do situačního výkresu, který je součástí tohoto Vyjádření.

VŠEOBECNÉ PODMÍNKY OCHRANY SÍTĚ ELEKTRONICKÝCH KOMUNIKACÍ společnosti Česká telekomunikační infrastruktura a.s.

- (iv) Pokud se v Zájmovém území nachází podzemní silové vedení (NN) ve vlastnictví společnosti CETIN, je Stavebník povinen ve vztahu k projektové dokumentaci zajistit totéž, co je uvedeno pod písm (i) tohoto článku 5, přičemž platí, že Stavebník vyvolá Překládku v případech uvedených pod písm (ii) tohoto článku 5.
- (v) Stavebník je povinen při projektování Stavby, která je stavbou (a) zařízení silových elektrických sítí (VN, VVN a ZVVN) a/nebo (b) trakčních vedení, provést výpočet či posouzení rušivých vlivů na SEK, zpracovat ochranná opatření, to vše dle a v souladu s Příslušnými požadavky. Stavebník je povinen nejpozději třicet (30) Dnů před podáním žádosti o vydání příslušného správního rozhodnutí k umístění Stavby dle Stavebního zákona předat POS výpočet či posouzení rušivých vlivů na SEK a zpracovaná ochranná opatření.
- (vi) Je-li Stavba v souběhu s Kabelovodem, nebo Kabelovod kříží, je Stavebník povinen nejpozději ke Dni, ke kterému započne se zpracováním projektové dokumentace ke Stavbě, oznámit POS a projednat s POS (a) veškeré případy, kdy trajektorie podvrtní a protlačí budou vedeny ve vzdálenosti menší, než je 1,5 m od Kabelovodu a (b) jakékoliv výkopové práce, které budou nebo by mohly být vedeny v úrovni či pod úrovní Kabelovodu nebo kabelové komory.
- (vii) Je-li Stavba umístěna nebo má být umístěna v blízkosti Kabelovodu, ve vzdálenosti menší, než jsou 2 m nebo kříží-li Stavba Kabelovod ve vzdálenosti menší, než je 0,5 m nad nebo kdekoliv pod Kabelovodem, je Stavebník povinen předložit POS k posouzení zakreslení Stavby v příčných řezech, přičemž do příčného řezu je Stavebník rovněž povinen zakreslit profil kabelové komory.
- 6. POVINNOSTI STAVEBNÍKA PŘI PROVÁDĚNÍ STAVBY**
- (i) Stavebník je před započítím jakýchkoliv zemních prací ve vztahu ke Stavbě povinen vytýčit trasu SEK na terénu dle Příslušných požadavků a dle Stavebního zákona. S vytýčenou trasou SEK je Stavebník povinen seznámit všechny osoby, které budou anebo by mohly zemní práce ve vztahu ke Stavbě provádět. V případě porušení této povinnosti bude Stavebník odpovědný společnosti CETIN za náklady a škody, které porušením této povinnosti společnosti CETIN vzniknou a je povinen je společností CETIN uhradit.
- (ii) Pět (5) Pracovních dní před započítím jakýchkoliv prací ve vztahu ke Stavbě je Stavebník povinen oznámit společnosti CETIN, že zahájí práce či činnosti ve vztahu ke Stavbě. Písemné oznámení dle předchozí věty zašle Stavebník na adresu elektronické pošty POS a bude obsahovat minimálně číslo jednací Vyjádření a kontaktní údaje Stavebníka.
- (iii) Stavebník je povinen zabezpečit a zajistit SEK proti mechanickému poškození, a to zpravidla dočasným umístěním silničních betonových panelů nad kabelovou trasou SEK. Do doby, než je zajištěna a zabezpečena ochrana SEK proti mechanickému poškození, není Stavebník oprávněn přejíždět vozidly nebo stavební mechanizací kabelovou trasu SEK. Při přepravě vysokých nákladů nebo při projíždění stroji, vozidly či mechanizací pod nadzemním vedením SEK je Stavebník povinen prověřit, zda výška nadzemního vedení SEK je dostatečná a umožňuje spolehlivý a bezpečný způsob přepravy nákladu či průjezdu strojů, vozidel či mechanizace.
- (iv) Při provádění zemních prací v blízkosti SEK je Stavebník povinen postupovat tak, aby nedošlo ke změně hloubky uložení nebo prostorového uspořádání SEK. V místech, kde SEK vystupuje ze země do budovy, rozváděče, na sloup apod. je Stavebník povinen vykonávat zemní práce se zvýšenou mírou opatrnosti, výkopové práce v blízkosti sloupů nadzemního vedení SEK je Stavebník povinen provádět v takové vzdálenosti od sloupu nadzemního vedení SEK, která je dostatečná k tomu, aby nedošlo nebo nemohlo dojít k narušení stability sloupu nadzemního vedení SEK. Stavebník je povinen zajistit, aby jakoukoliv jeho činností nedošlo bez souhlasu a vědomí společnosti CETIN (a) ke změně nivelety terénu, a/nebo (b) k výsadbě trvalých porostů, a/nebo (c) ke změně rozsahu a změně konstrukce zpevněných ploch. Pokud došlo k odkrytí SEK, je Stavebník povinen SEK po celou dobu odkrytí náležitě zabezpečit proti provedení, poškození a odcizení.
- (v) Zjistí-li Stavebník kdykoliv během provádění prací ve vztahu ke Stavbě jakýkoliv rozpor mezi údaji v projektové dokumentaci a skutečností, je povinen bezodkladně přerušit práce a oznámit zjištěný rozpor na adresu elektronické pošty POS. Stavebník není oprávněn pokračovat v pracích ve vztahu ke Stavbě do doby, než získá písemný souhlas POS s pokračováním prací.
- (vi) Stavebník není bez předchozího písemného souhlasu společnosti CETIN oprávněn manipulovat s kryty kabelových komor, jakkoliv zakrývat vstupy do kabelových komor, a to ani dočasně, vstupovat do kabelových komor, jakkoliv manipulovat s případně odkrytými prvky SEK či s jakýmkoliv jiným zařízením se SEK souvisejícím. Rovněž bez předchozího písemného souhlasu společnosti CETIN není Stavebník oprávněn umístit nad trasou Kabelovodu jakoukoliv jinou síť technické infrastruktury v podélném směru.
- (vii) Byla-li v souladu s Vyjádřením a těmito VPOSEK odkryta SEK je Stavebník povinen tři (3) Pracovní dny před zakrytím SEK písemně oznámit POS zakrytí SEK a vyzvat ho ke kontrole před zakrytím. Oznámení Stavebníka dle předchozí věty musí obsahovat minimálně předpokládaný Den zakrytí, číslo jednací Vyjádření a kontaktní údaje Stavebníka. Stavebník není oprávněn provést zakrytí do doby, než získá písemný souhlas POS se zakrytím.
- 7. ROZHODNÉ PRÁVO**
- Vyjádření a VPOSEK se řídí českým právem, zejména Občanským zákoníkem, Zákonem o elektronických komunikacích a Stavebním zákonem. Veškeré spory z Vyjádření či VPOSEK vyplývající budou s konečnou platností řešeny u příslušného soudu České republiky.
- 8. PÍSEMNÝ STYK**
- Písemným stykem či pojmem „písemně“ se pro účely Vyjádření a VPOSEK rozumí předání zpráv jedním z těchto způsobů:
- v listinné podobě;
 - e-mailovou zprávou s uznávaným elektronickým podpisem dle zák. č. 297/2016 Sb., o službách vytvářejících důvěru pro elektronické transakce, v účinném znění; a/nebo e-mailovou zprávou zaslanou na adresu POS.
- 9. ZÁVĚREČNÁ USTANOVENÍ**
- (i) Stavebník, Žadatel nebo jím pověřená třetí osoba je počinaje Dnem převzetí Vyjádření povinen užít informace a data uvedená ve Vyjádření pouze a výhradně k účelu, pro který mu byla tato poskytnuta. Stavebník, Žadatel nebo jím pověřená třetí osoba není oprávněn informace a data rozmnožovat, rozšiřovat, pronajímat, půjčovat či jinak umožnit jejich užívání třetí osobou bez předchozího písemného souhlasu společnosti CETIN.
- (ii) Pro případ porušení kterékoliv z povinností Stavebníka, Žadatele nebo jím pověřené třetí osoby, založené Vyjádřením /nebo těmito VPOSEK je Stavebník, Žadatel či jím pověřená třetí osoba odpovědný za veškeré náklady a škody, které společnosti CETIN vzniknou porušením povinnosti Stavebníka, Žadatele nebo jím pověřené třetí osoby.

Číslo jednací: 807476/19

Číslo žádosti: 0119 624 312

Informace k vytyčení *SEK*

V případě požadavku na vytyčení *SEK* ve vlastnictví společnosti *CETIN* se, prosím, obračejte na společnosti uvedené níže:

Česká telekomunikační infrastruktura a.s. - středisko Morava jih

se sídlem: Olšanská 2681/6, Praha 3, PSČ 13000

IČ: 04084063

DIČ: CZ04084063

kontakt: tel: 238465229 obslužná doba po-pa 7 - 15 hod

TEMO-TELEKOMUNIKACE, a.s. - výhradní dodavatel společnosti Česká telekomunikační infrastruktura

se sídlem: U Záběhlického zámku 233/15, 106 00 Praha 10

IČ: 25740253

DIČ: CZ25740253

kontakt: Pavel Drdla, mobil: 725871746, e-mail: pavel.drdla@temo.cz

Klíma Jiří, mobil: 602450093, e-mail: jiri.klima@temo.cz

CONTENT, s.r.o.

se sídlem: Karlov 1246, 594 01 Velké Meziříčí, pobočka: Okružní 28/18, 591 01 Žďár nad Sázavou

IČ: 63492164

DIČ: CZ63492164

kontakt: Martin Kalina, tel/fax: 566521721, mobil: 777702117, e-mail: kalina@content-vm.cz,
vytycenisiti@seznam.cz

ELTER, s.r.o.

se sídlem: Straněnská 1149, 539 01 Hlinsko

IČ: 49814419

DIČ: CZ49814419

kontakt: tel.: 469312100, mobil: 731115925, e-mail: elter.hlinsko@xaz.cz

Havel Stanislav, mobil: 736778264, Chadima Zdeněk, mobil: 731115933

GIS-STAVINVEX, a.s.

se sídlem: Pražská 1156, Pelhřimov

IČ: 25163558

DIČ: CZ25163558

kontakt: Petr Novák, mobil: 737 286 334, tel/fax: 596 541 102, e-mail: ostrava@gis-stavinvox.cz

Chadima Zdeněk

se sídlem: Máchova 257, 539 73 Skuteč

IČ: 01222163

DIČ:

kontakt: Zdeněk Chadima, tel: 731115933, e-mail: z.chadima@tiscali.cz

Jiří Novotný, Montáž, údržba a servis tel.sítí - okr. Třebíč, Znojmo

se sídlem: Akad. Práta 524, 675 55 Hrotovice, okr. Třebíč

IČ: 72377259

DIČ:

kontakt: Jiří Novotný, tel.: 568860888, mobil: 777318588, e-mail: novotny.hrotovice@seznam.cz

Josef Joura

se sídlem: Okřešice 53, okres Třebíč, 674 01

IČ: 88282091

DIČ: CZ6312180820

kontakt: Josef Joura, mobil: 602578674, e-mail: josefjoura@seznam.cz

Karel Horský

se sídlem: Poličská 877/36, 568 02 Svitavy - Předměstí

IČ: 01377841

DIČ:

kontakt: Karel Horský, mobil: 602 483 023, e-mail: k.horsky.sy@gmail.com

Číslo jednací: 807476/19

Číslo žádosti: 0119 624 312

K+K ELTEC, s.r.o.

se sídlem: Smetanova 997, 517 41 Kostelec nad Orlicí

IČ: 25277308

DIČ: CZ25277308

kontakt: Radovan Krsek, mobil: 603486395, e-mail: krsek@eltec.cz

PELMONT s.r.o

se sídlem: Vlášnická 1111, 393 01 Pelhřimov

IČ: 25172786

DIČ: CZ25172786

kontakt: Karel Pichl, tel.: 565325325, fax: 565333565, mobil: 602227227, e-mail: pelmont@pelmont.cz

Radim Zabloudil

se sídlem: Tábor 2356/28a, 602 00 Brno - Žabovřesky

IČ: 74899589

DIČ: CZ6210151585

kontakt: Radim Zabloudil, mobil: 602760276, e-mail: radim.zabloudil@seznam.cz

STAVAK spol. s r.o.

se sídlem: Žižkova 832, 580 01 Havlíčkův Brod

IČ: 15058786

DIČ: CZ15058786

kontakt: Jan Dostál, tel.: 569429309, mobil: 602482982, e-mail: dostal@stavak.cz

TELEPROG s.r.o.,

se sídlem: Znojemská 4665/78a, 586 01 Jihlava

IČ: 60721197

DIČ: CZ60721197

kontakt: Luboš Štěpnička, tel.: 567322089, fax: 567161319, mobil: 602782898, e-mail: stepnicka@teleprog.cz

Vegacom, a.s.

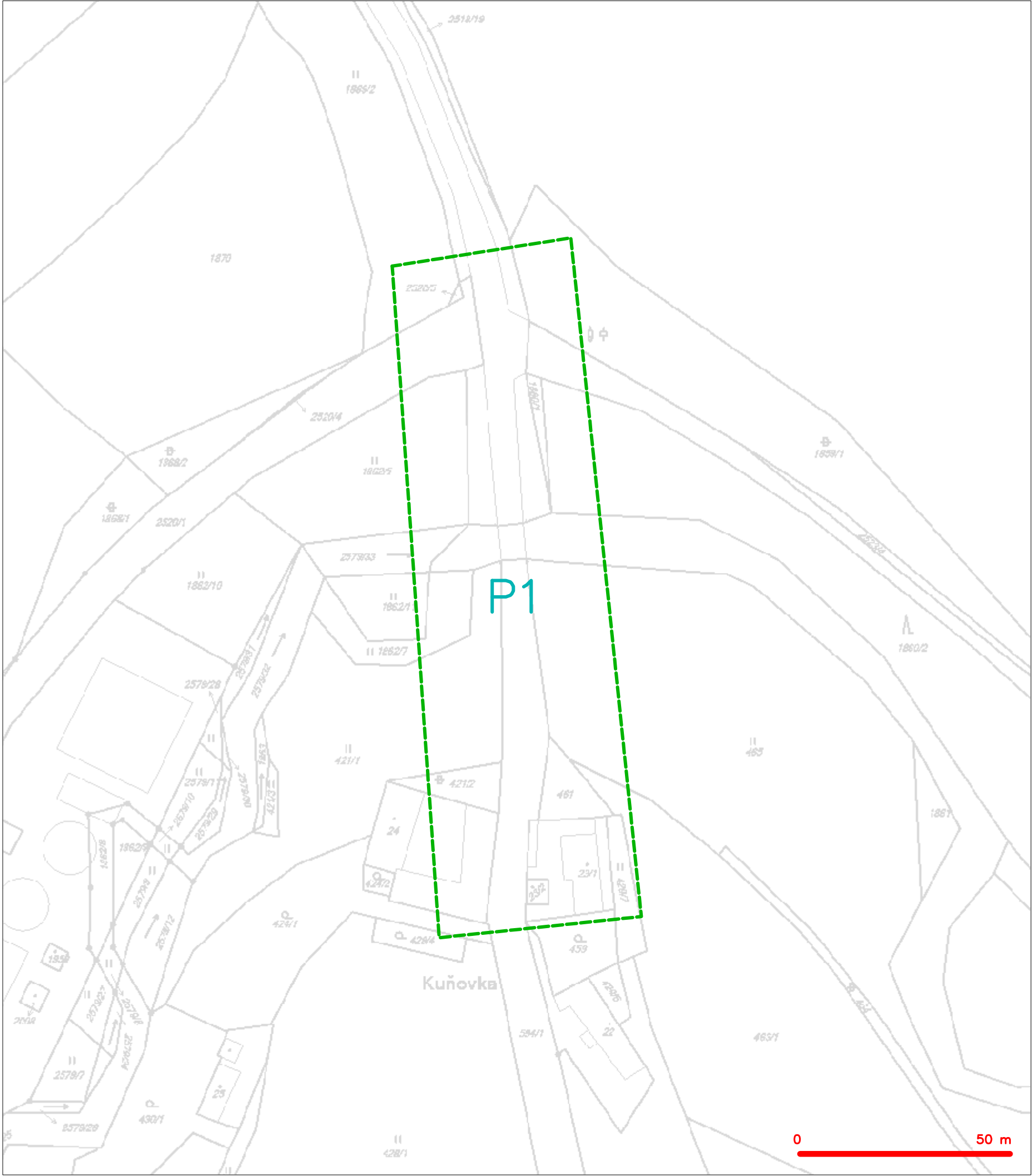
se sídlem: Rantířov 20, (Areál Agropodnik), 588 41 Vyskytná nad Jihlavou

IČ: 25788680

DIČ: CZ25788680

kontakt: Martin Pečar, mobil: 603855658, e-mail: pecar@vegacom.cz
Zdeněk Plšek, mobil: 605232401, e-mail: plsek@vegacom.cz

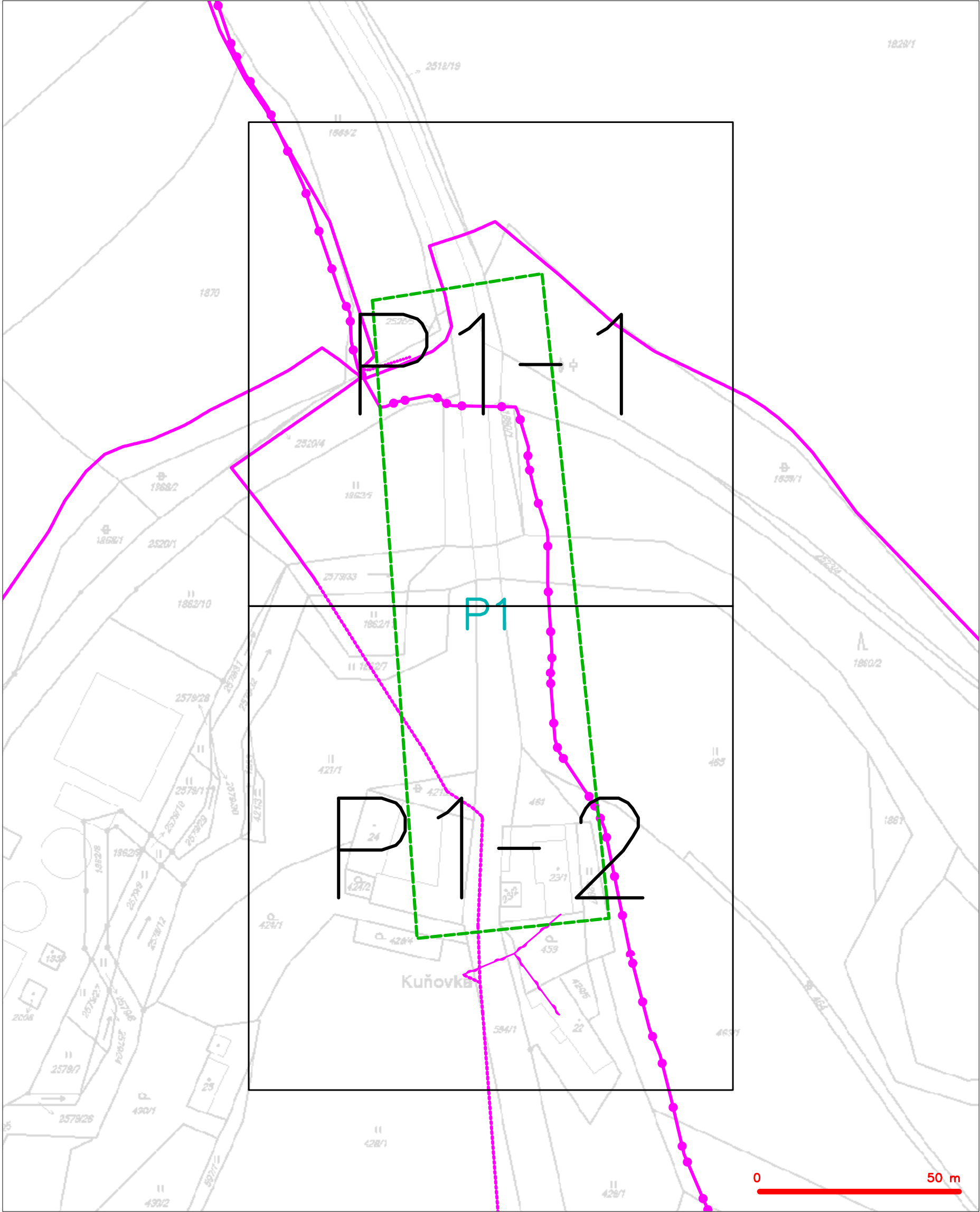
SITUAČNÍ VÝKRES - ZÁJMOVÉ ÚZEMÍ



LEGENDA
----- hranice zájmového území k vyjádření

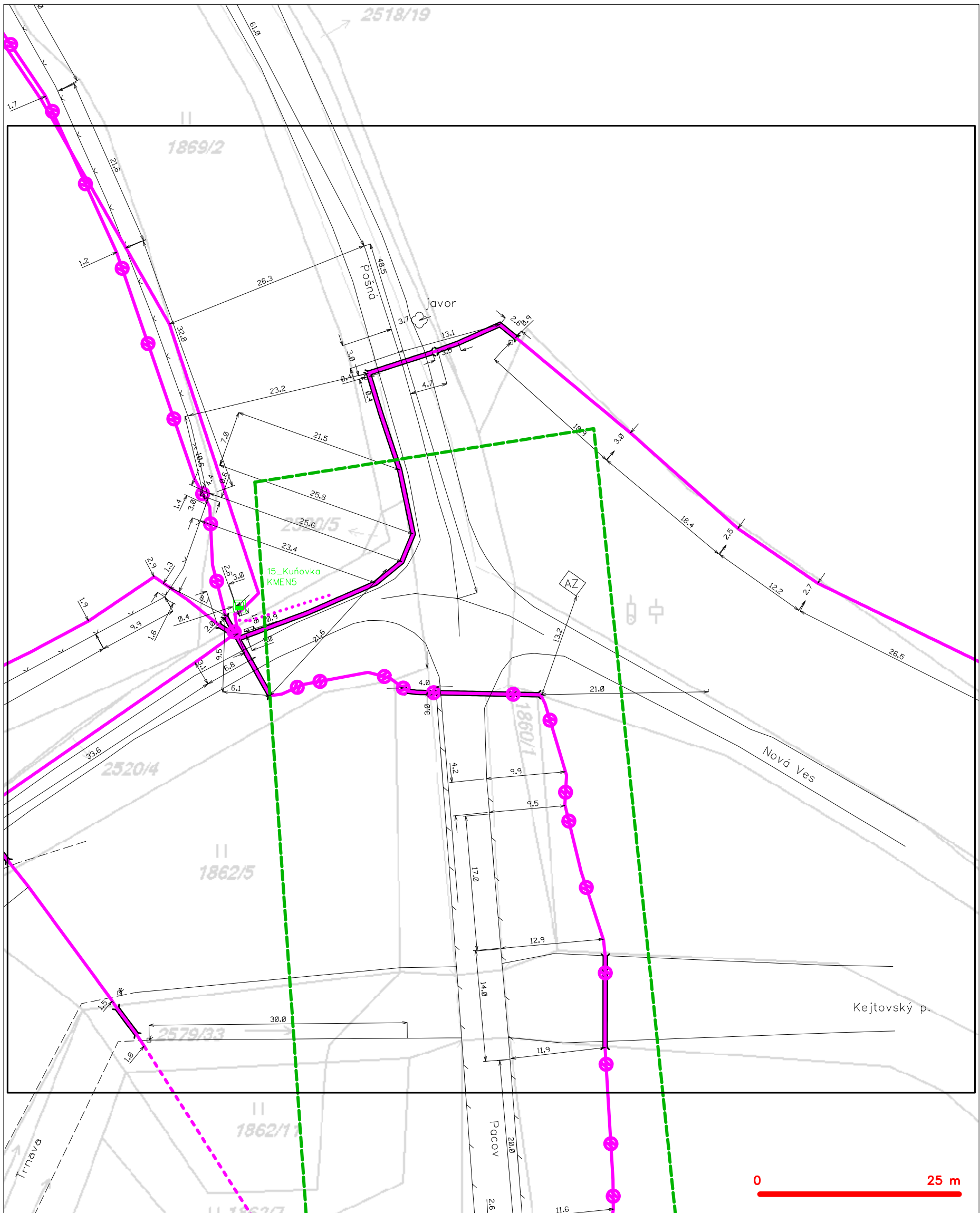

Česká telekomunikační infrastruktura a.s.
Olšanská 2681/6
130 00 Praha 3
DIČ: CZ04084063
96

SITUAČNÍ VÝKRES - POLYGON 1



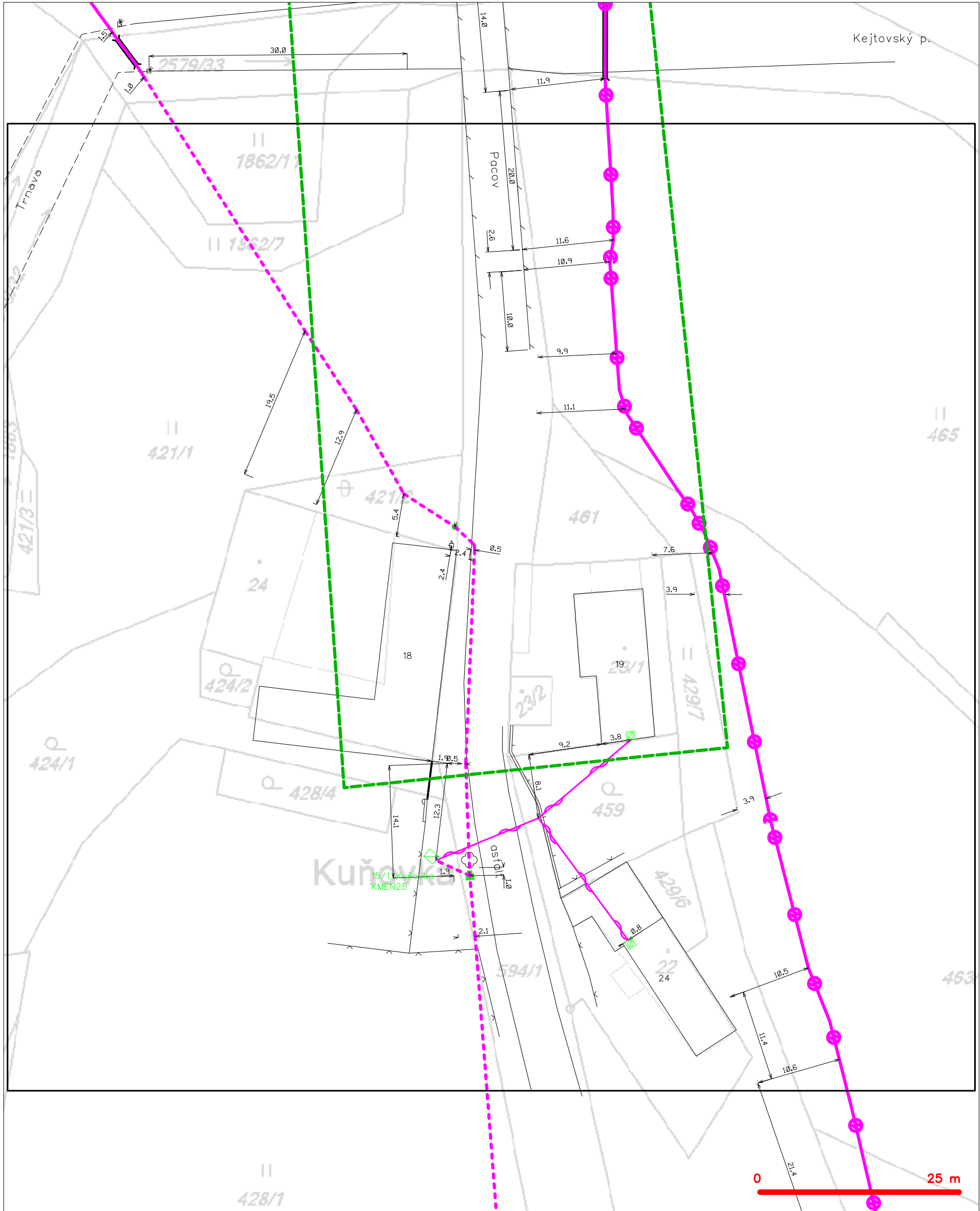
LEGENDA	
	hranice zájmového území k vyjádření
	NV přípojka, území s NV přípojkou CETIN
	zaměřený průběh metalického kabelu
	zaměřený průběh optického kabelu, HDPE trubky nebo souběh optického a metalického kabelu
	nezaměřený průběh metalického kabelu
	nadzemní síť cizí
	nezaměřený průběh optického kabelu, HDPE trubky nebo souběh optického a metalického kabelu
	radiové síť, ochranné pásmo radiové sítě
	nadzemní síť
	neprovazované síť
	podzemní síť cizí
	síť s NV
	koektor, kabelovod

SITUAČNÍ VÝKRES - POLYGON 1, list kladu P1-1



— — — — —	hranice zájmového území k vyjádření	— — — — —	nezaměřený průběh optického kabelu, HDPE trubky
— — — — —	NV přípojka, území s NV přípojkou CETIN	— — — — —	nebo souběh optického a metalického kabelu
— — — — —	zaměřený průběh metalického kabelu	— — — — —	radiové sítě, ochranné pásmo radiové sítě
— — — — —	zaměřený průběh optického kabelu, HDPE trubky	— — — — —	nadzemní sítě
— — — — —	nebo souběh optického a metalického kabelu	— — — — —	neprovazované sítě
— — — — —	nezaměřený průběh metalického kabelu	— — — — —	podzemní sítě cizí
— — — — —	nadzemní sítě cizí	— — — — —	sítě s NV

SITUAČNÍ VÝKRES - POLYGON 1, list kladu P1-2



LEGENDA

- | | | | |
|---|---|---|---|
| — | hranice zájmového území k vyjádření | — | nezaměřený průběh optického kabelu, HDPE trubky |
| — | NV přípojka, území s NV přípojkou CETIN | — | nebo souběh optického a metalického kabelu |
| — | zaměřený průběh metalického kabelu | — | radiové sítě, ochranné pásmo radiové sítě |
| — | zaměřený průběh optického kabelu, HDPE trubky | — | nadzemní sítě |
| — | nebo souběh optického a metalického kabelu | — | neprovazované sítě |
| — | nezaměřený průběh metalického kabelu | — | podzemní sítě cizí |
| — | nadzemní sítě cizí | — | sítě s NV |
- kolektor, kabelovod



E.ON Distribuce, a.s., F. A. Gerstnera 2151/6, 370 01 České Budějovice

Ing. Milan Macko
Miroslav Macko
Syrůvka 96
50327 Syrovátka

E.ON Distribuce, a.s.
Poskytování informací k sítím
F. A. Gerstnera 2151/6
370 01 České Budějovice
www.eon-distribuce.cz

Miloš Dvořák
T +420-56531-4450
milos.dvorak@eon.cz

Naše značka
M18416-16300697

České Budějovice, 24.01.2019

**Vyjádření o existenci zařízení distribuční soustavy (elektrická síť)
ve vlastnictví E.ON Distribuce, a.s. a udělení souhlasu se stavbou
a činností v ochranném pásmu**

Investor stavby: Krajská správa a údržba silnic Vysočiny,
příspěvková organizace
Název stavby: III/1293 Kuňovka - most ev.č. 1296-1
Místo stavby: KÚ Pacov (717215), Důl (726290), žadatelem
vyznačené zájmové území

Toto vyjádření slouží pro informaci o stávajícím elektrickém zařízení
distribuční soustavy vlastněném a provozovaném společností E.ON
Distribuce, a.s. a je vyjádřením pro územní a stavební řízení.

V zájmovém území výše uvedené stavby se nachází:

Podzemní vedení NN
Nadzemní vedení NN

Udělujeme souhlas se stavbou a činností v ochranném pásmu zařízení
distribuční soustavy ve smyslu § 46 odst. 11 zákona č. 458/2000 Sb., o
podmínkách podnikání a výkonu státní správy v energetických odvětvích,
v platném znění, při splnění následujících podmínek.

Při provádění zemních nebo jiných prací, které mohou ohrozit předmětné
distribuční a sdělovací zařízení, jste povinni dle zákona č. 309/2006 Sb.,
a nařízení vlády č. 591/2006 Sb., učinit veškerá opatření, aby nedošlo
ke škodám na výše uvedeném zařízení, na majetku nebo na zdraví osob
elektrickým proudem, zejména tím, že zajistíte:

1. V ochranných pásmech (dále jen OP) zařízení distribuční soustavy
budou při realizaci uděleného souhlasu dodrženy podmínky dle § 46

Sídlo společnosti:
F.A. Gerstnera 2151/6
České Budějovice 7
370 01 České Budějovice
Společnost je zapsána
v Obchodním rejstříku
vedeném Krajským soudem
v Českých Budějovicích,
oddíl B., vložka 1772
IČ: 280 85 400
DIČ: CZ28085400

Číslo žádosti: 16300697



9. Po dokončení stavby připomínáme, že v OP distribučního zařízení je dále zakázáno:
 - a) zřizovat bez souhlasu vlastníka těchto zařízení stavby či umisťovat konstrukce a jiná podobná zařízení, jakož i uskladňovat hořlavé a výbušné látky
 - b) provádět bez souhlasu jeho vlastníka zemní práce
 - c) u nadzemního vedení nechávat růst porosty nad výšku 3 m
 - d) u podzemního vedení vysazovat trvalé porosty a přejíždět vedení mechanizmy o celkové hmotnosti nad 6t.
10. Veškerá stavební činnost v OP distribučního a sdělovacího zařízení bude před jejím zahájením konzultována s příslušným správcem zařízení (kontakty na správce zařízení jsou uvedeny v závěru tohoto vyjádření), který stanoví bezpečnostní opatření pro práce v OP příslušného rozvodného zařízení dle platné ČSN EN 50 110-1.
11. Veškeré práce s mechanizací, jejichž části se za provozu mohou přiblížit k vodičům v OP nadzemního vedení VN a výkopové práce v OP podzemního vedení VN, je nutno provádět za beznapětového stavu vedení a vypnutí požadujeme objednat nejméně 25 kalendářních dnů předem. Práce s mechanizací v OP vedení VVN je nutno provádět za beznapětového stavu vedení a vypnutí požadujeme objednat nejpozději do 10. dne předchozího měsíce.
12. Uhrazení veškerých nákladů na práce vyvolané stavbou (hradí investor stavby), není-li písemnou dohodou stanoveno jinak.
13. Neporušení stability podpěrných bodů nadzemního vedení a nenarušení podzemní uzemňovací soustavy.
14. Ohlášení jakéhokoliv poškození distribučního a sdělovacího zařízení na telefonním čísle Poruchové služby **800 22 55 77**.

Kontakty správců zařízení:

VN+NN Regionální správa, Ing. Zdeněk Kubů,
tel.: 56531-4430,
email: zdenek.kubu@eon.cz

Vyjádření má platnost do 23.01.2021.

Upozorňujeme Vás na možnou polohovou odchylku vedení v přiložené situaci s informativním zákresem sítí

Do přiložené a námi orazítované situace jsme **informativně** zakreslili:

- zeleně plně podzemní vedení NN
- zeleně čárkovaně nadzemní vedení NN
- fialově plně zrušené podzemní vedení

Informace o minimálních vzdálenostech a ochranných pásmech zařízení

Minimální vzdálenosti platné pro nadzemní vedení NN dle PNE 333302 (výběr)

Výška nad volným terénem: holé vodiče min. 6 m, izolované min. 5,5 m

Výška nad pozemními komunikacemi - silnice: holé vodiče min. 6 m, izolované min. 5,5 m; chodníky, cyklostezky: holé vodiče min. 5 m, izolované min. 4 m

Výška nad neschůdnou částí objektu: holé vodiče min. 0,5 m, izolované min. 0,3 m

Vzdálenost od okapů: holé vodiče min. 0,2 m, izolované min. 0,1 m

Výška nad schůdnými částmi objektu: holé vodiče min. 4 m, izolované min. 3 m

Vodorovná vzdálenost od schůdných částí objektu: holé vodiče min. 2 m, izolované min. 1 m

Minimální vzdálenosti holých vodičů

- od zedních oken: nad - 0,2 m, vedle - 0,5 m, pod - 1 m, před (pouze pro stávající vedení) - 2 m
- od střešních oken: nad - 1 m, vedle - 1 m, pod - 1 m, před - 3 m

Minimální vzdálenosti izolovaných vodičů

- od zedních oken: nad - 0,2 m, vedle - 0,5 m, pod - 1 m, před (pouze pro stávající vedení) - 1 m
- od střešních oken: nad - 1 m, vedle - 1 m, pod - 1 m, před - 2 m

Minimální vzdálenosti platné pro nadzemní vedení VN 22kV dle ČSN EN 50423-1, PNE 333301 (výběr)

Výška nad volným terénem: holé a izolované vodiče min. 6 m, slané min. 5,6 m

Výška nad pozemními komunikacemi - dálnice: min. 7 m; silnice: holé a izolované vodiče min. 6 m, slané min. 5,6 m; chodníky, cyklostezky: holé vodiče min. 6 m, izolované min. 5,6 m, slané min. 5 m

Ostatní vzdálenosti jsou uvedeny v PNE 333301.

Minimální vzdálenosti platné pro nadzemní vedení VVN 110 kV dle ČSN EN 50341-1, PNE 333300

Výška nad volným terénem a zemědělskými plochami: holé vodiče min. 6 m.

Výška nad účelovými komunikacemi: holé vodiče min. 6 m,

Výška nad silnicí: min. 7 m.

Ochranná pásma dle zákona č. 458/2000 Sb., § 46

1. Nadzemní vedení VN, VVN - je definováno jako souvislý prostor vymezený svislými rovinami vedenými po obou stranách vedení ve vodorovné vzdálenosti, měřené kolmo na vedení, která činí od krajního vodiče vedení na obě jeho strany:

pro zařízení zrealizovaná do 31.12.1994

- u venkovního vedení s napětím nad 1 kV do 35 kV včetně - **10 m**
- u venkovního vedení s napětím nad 35 kV do 110 kV včetně - **15 m**

pro zařízení zrealizovaná od 1.1.1995

- u vedení s napětím nad 1 kV do 35 kV včetně pro vodiče bez izolace - **7 m**, pro vodiče s izolací základní - **2 m**, pro závěsná kabelová vedení - **1 m**
- u venkovního vedení s napětím nad 35 kV do 110 kV včetně - **12 m**

2. kabelová vedení všech druhů napětí do 110 kV (včetně ovládacích, signálních, sdělovacích ve správě ECR) činí OP od krajního kabelu na každou stranu **1m**

3. Elektrická stanice - je vymezeno svislými rovinami vedenými ve vodorovné vzdálenosti

pro zařízení zrealizovaná do 31.12.1994

- u el.stanic s převodem napětí z úrovně nad 1 kV a menší než 52 kV na úroveň NN - **10 m**
- u el. stanic s napětím větším než 52 kV **30 m** kolmo na oplocenou nebo obezděnou hranici objektu stanice

pro zařízení zrealizovaná od 1.1.1995

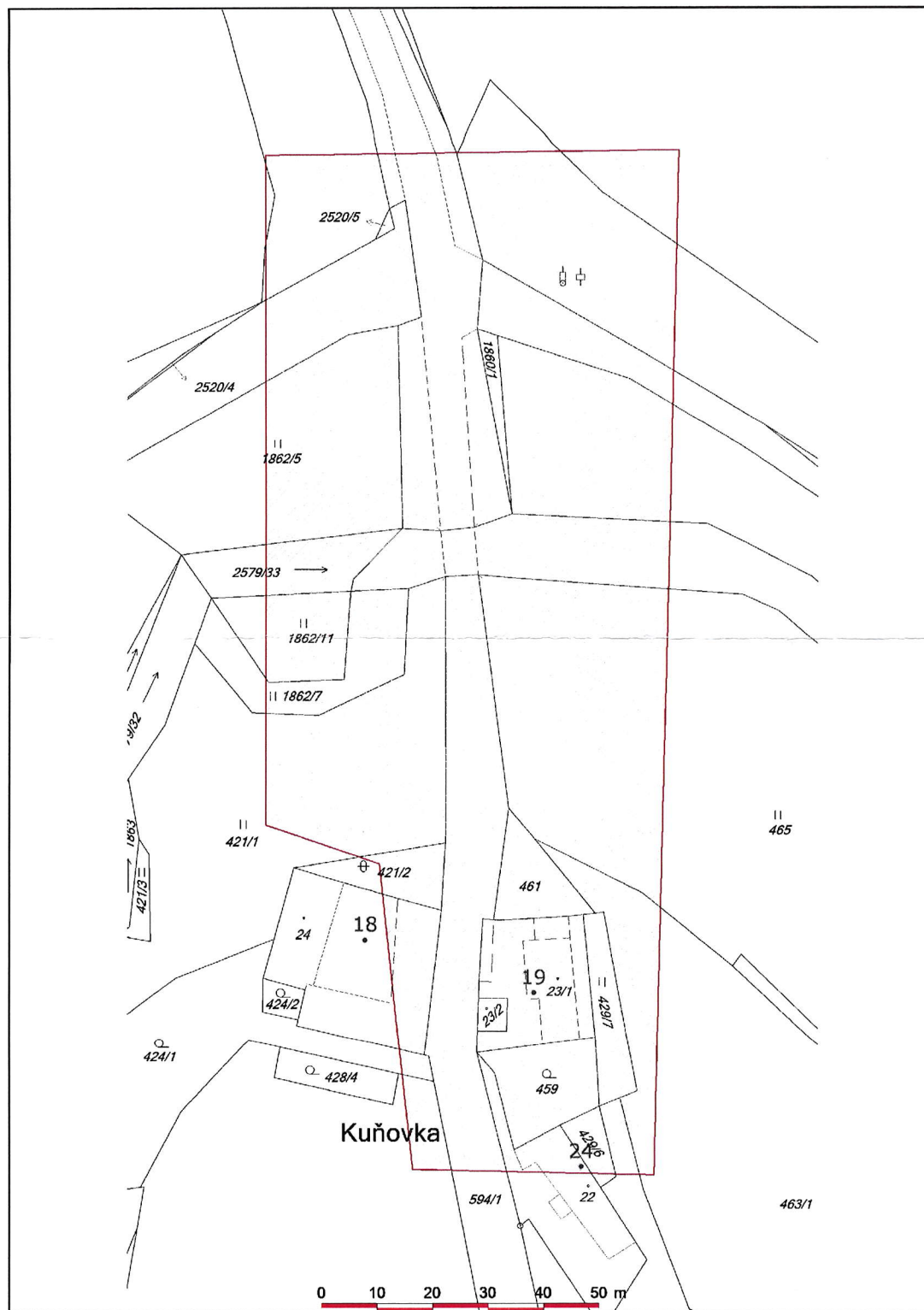
- u venkovní stožárové el.stanice s převodem napětí z úrovně nad 1 kV a menší než 52 kV na úroveň NN - **7 m**
- u kompaktních a zděných el. stanic s převodem napětí z úrovně nad 1 kV a menší než 52 kV na úroveň NN - **2 m** a u vestavěných el. stanic - **1 m** od obestavění
- u venkovních elektrických stanic a dále stanic s napětím větším než 52 kV v budovách **20 m** od oplocení nebo od vnějšího líce obvodového zdiva

Další podmínky pro provádění činností a prací v OP kabelů jsou stanoveny ve vyjádření vystaveném E.ON, případně při vytýčení.



Specifikace zájmového území žádosti

Dotčená KÚ: Pacov (717215), Důl (726290)





E.ON Distribuce, a.s., F. A. Gerstnera 2151/6, 370 01 České Budějovice

Ing. Milan Macko
Miroslav Macko
Syrůvátka 96
50327 Syrůvátka

České Budějovice 23.01.2019

**Vyjádření o existenci zařízení distribuční soustavy (plyn) ve vlastnictví
E.ON Distribuce, a.s.**

Investor stavby: Krajská správa a údržba silnic Vysočiny,
příspěvková organizace
Název stavby: III/1293 Kuňovka - most ev.č. 1296-1
Místo stavby: KÚ Pacov (717215), Důl (726290), žadatelem
vyznačené zájmové území

Toto vyjádření slouží pro informaci o stávajícím zařízení distribuční soustavy plynu vlastněném a provozovaném společností E.ON Distribuce, a.s. a je vyjádřením pro územní a stavební řízení.

**V zájmovém území se nenachází žádné plynárenské zařízení ve
vlastnictví E.ON Distribuce, a.s.**

Vyjádření má platnost do 23.01.2021.

S přátelským pozdravem

E.ON Distribuce, a.s.



E.ON Distribuce, a.s.
F. A. Gerstnera 2151/6
České Budějovice 7
370 01 České Budějovice

E.ON Distribuce, a.s.

Poskytování informací k sítím
F. A. Gerstnera 2151/6
370 01 České Budějovice
www.eon-distribuce.cz

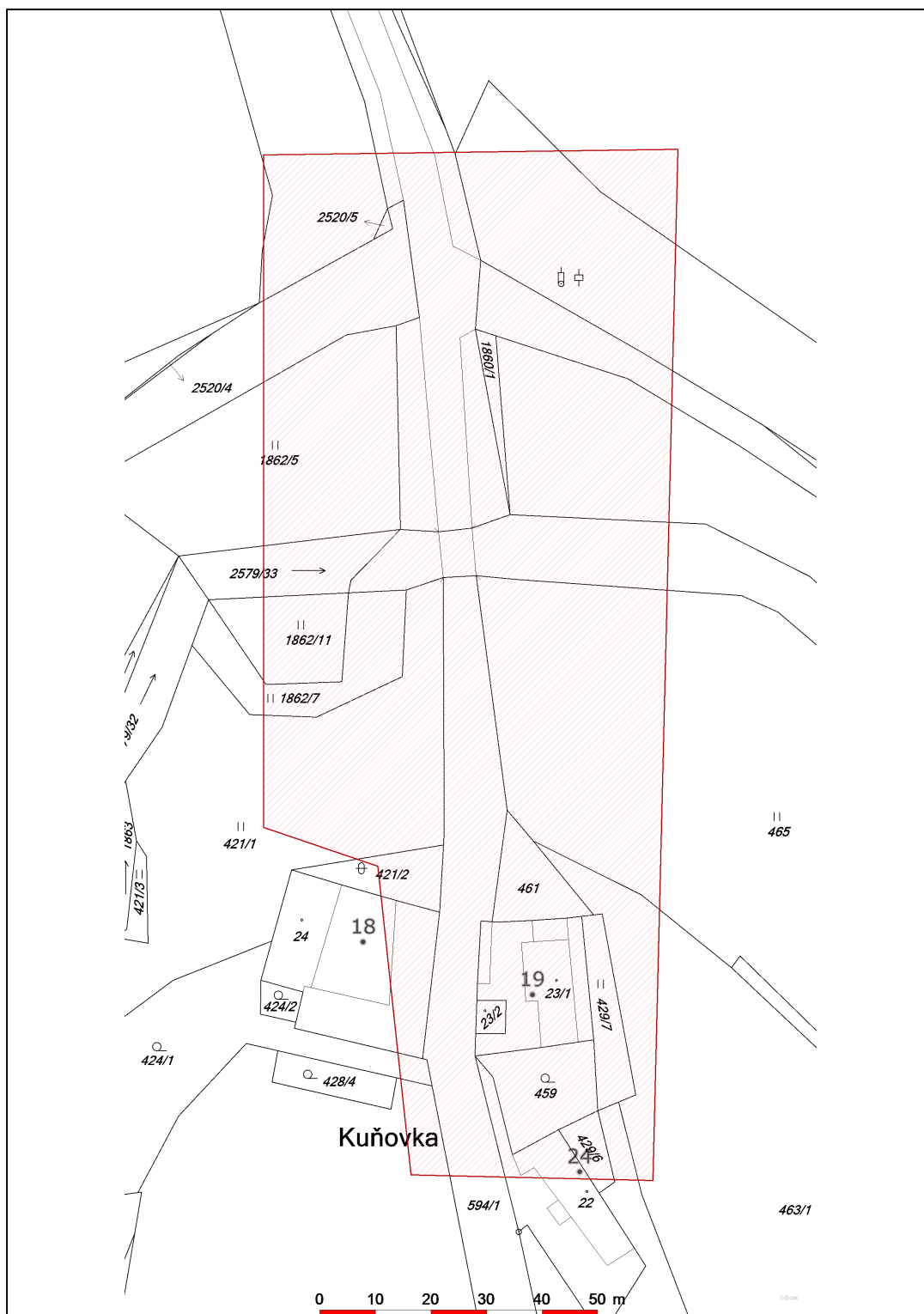
Miloš Dvořák
T +420-56531-4450
milos.dvorak@eon.cz

Naše značka
M18416-16300697

Příloha: Orazítkovaná situace s informativním zákresem sítí

Sídlo společnosti:
F.A. Gerstnera 2151/6
České Budějovice 7
370 01 České Budějovice
Společnost je zapsána
v Obchodním rejstříku
vedeném Krajským soudem
v Českých Budějovicích,
oddíl B., vložka 1772
IČ: 28085400

Informativní zákres sítí **plynu** k žádosti 0016300697



Datum 23.01.2019

e-on

E.ON Distribuce, a.s.
F. A. Gerstnera 2151/6
České Budějovice 7
370 01 České Budějovice

č. j.: KRPJ-2538-434/ČJ-2019-1600MN

Jihlava 9. prosince 2019

Počet listů: 1

Přílohy: 0

MACKO
Mosty a konstrukce staveb
Projekční a konstrukční kancelář
Pod Zámečkem 1406/28
500 03 Hradec Králové

Vyjádření k existenci inženýrských sítí

Firma MACKO, Mosty a konstrukce staveb, Pod Zámečkem 1406/28, 500 03 Hradec Králové, jako zpracovatel projektové dokumentace na akci: „**III/1296 Kuňovka – most ev.č. 1296-1**“ požádal Krajské ředitelství policie kraje Vysočina o poskytnutí informací k existenci inženýrských sítí a ostatních okolnostech souvisejících s výše uvedenou akcí.

Krajské ředitelství policie kraje Vysočina, oddělení správy nemovitého majetku na základě předložených podkladů **nemá připomínky** k výše uvedené akci. V zájmovém území připravované akce se **nenacházejí** inženýrské sítě a objekty v majetku a správě KŘP kraje Vysočina.

Ing. Jiří Mach
vedoucí oddělení správy nemovitého majetku
podepsáno elektronicky

VYJÁDRĚNÍ
k vodohospodářským sítím a objektům

Jednací číslo: C/ 36 / 19 / 899**Adresát:**

Evidenční číslo Žádosti o vyjádření k
vodohospodářským sítím a objektům:
B/ 36 / 19 / 899


Ing. Milan Macko

Syrůvátka 96

Syr o v á t k a

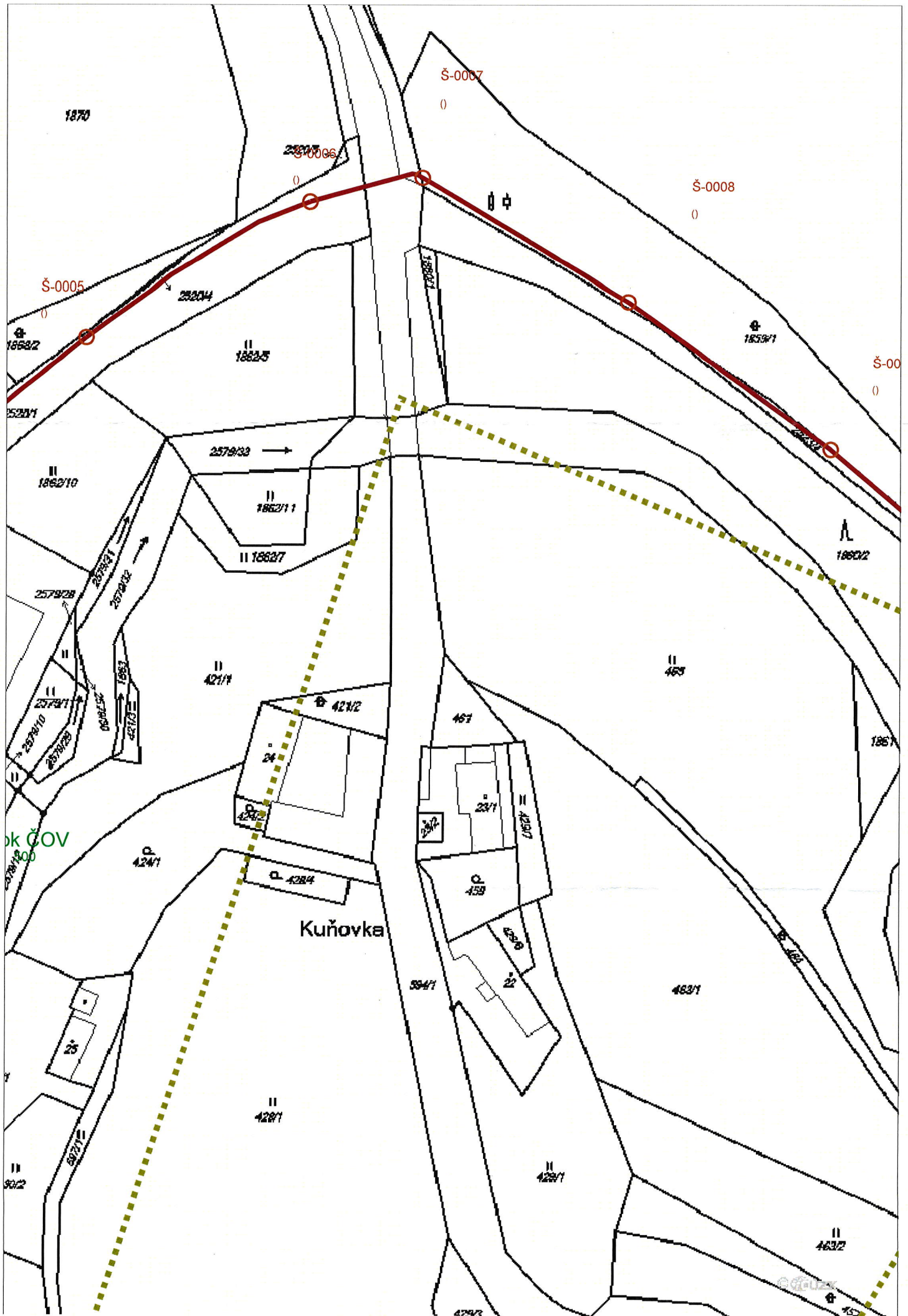
Název akce: Rekonstrukce mostu ev.č. 1296-1 přes Kejtovský potok u Pacova**Text vyjádření:**


K plánované rekonstrukci mostu přes Kejtovský potok na silnici III/1296 Pacov – Pošná v lokalitě Kuňovka na pozemku p.č. 594/1 nemáme připomínek.

Seznam příloh : situace**Datum:** 29.1.2019**Podpis:****Převzetí vyjádření dne :** 29.1.2019

osobně (podpis): _____

poštou (adresa): viz. adresát





© Seznam.cz, © TopGis

Kejtofský p.

© Seznam.cz, © TopGis

III/1296 Kuňov
ev.č. 1296-1

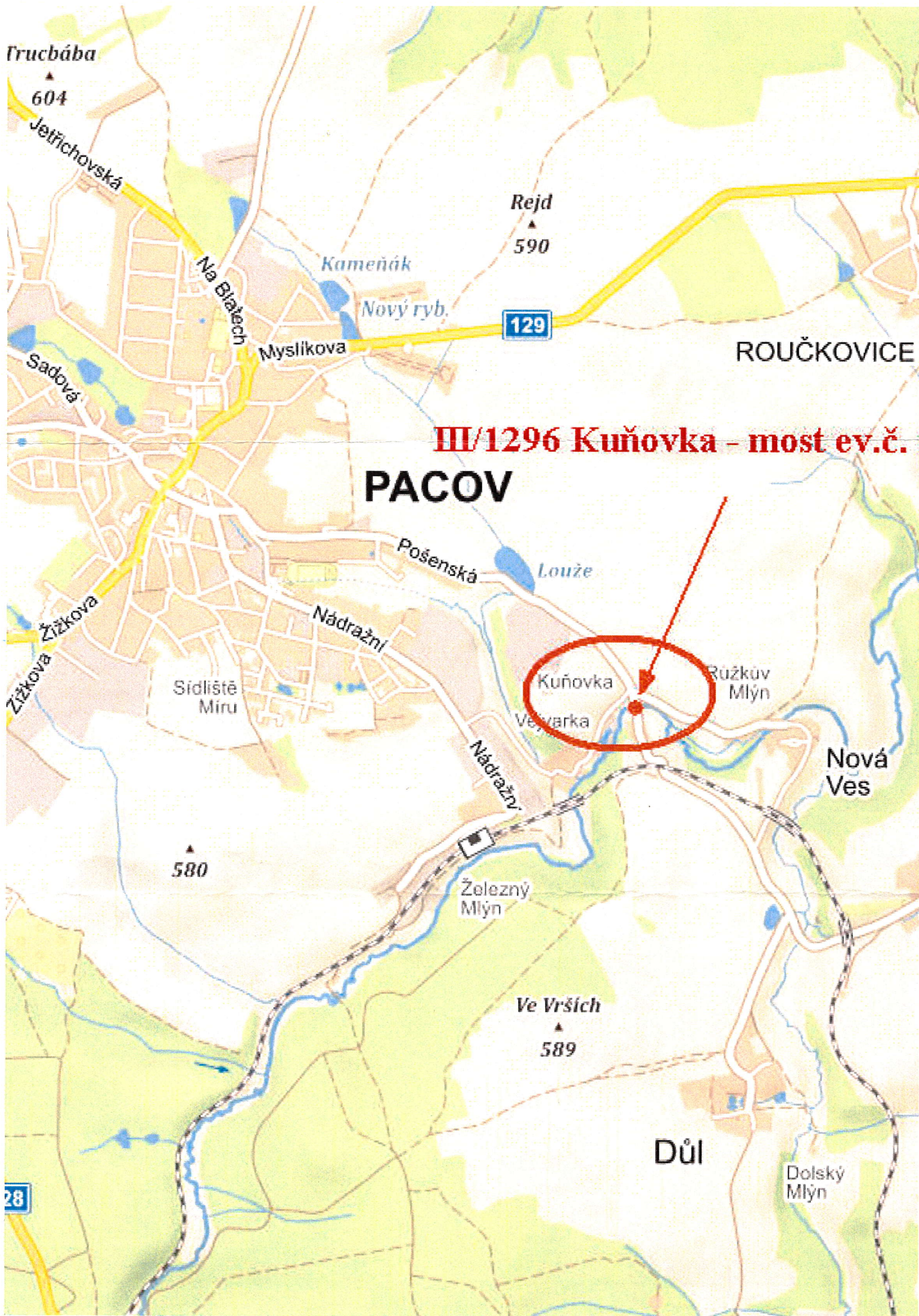
© Seznam.cz, © TopGis

zájmové území

Kuňovka

© Seznam.cz, © TopGis

© Seznam.cz, © TopGis





Vyřizuje: Dundáček Petr

E-mail: petr.dundacek@t-mobile.cz

Ing. Milan Macko
Miroslav Macko
Syrůvka 96
50327 Syrovátka

Naše značka: **E29769/19**

V Praze dne: **1.8.2019**

Vyjádření a stanovení podmínek pro udělení souhlasu s umístěním stavby v ochranném pásmu sítě technické infrastruktury (TI) společnosti T-Mobile Czech Republic a.s.

Vydané podle § 101 ZÁKONA Č. 127/2005 Sb., o elektronických komunikacích a o změně některých souvisejících zákonů (zákon o elektronických komunikacích – dále jen ZEK), ve znění pozdějších předpisů a §161 zákona č. 183/2006 Sb., o územním plánování a stavebním řádu (stavební zákon) či dle dalších příslušných právních předpisů

Věc: III/1296 Kuňovka - most ev.č. 1296-1

Stupeň: Sloučené územní a stavební řízení

Na základě předložených projektových podkladů dáváme **souhlasné stanovisko k vydání Územního souhlasu / rozhodnutí (Stavebního povolení) a následně souhlas s realizací stavby.**

Dle předložených dokladů nedojde ke kolizi s technickou infrastrukturou společnosti **T-Mobile Czech Republic a.s.**

Toto stanovisko má platnost 1 rok.

Vydané stanovisko nelze prodloužit. Po uplynutí platnosti zadejte žádost o nové stanovisko.

T-Mobile
T-Mobile Czech Republic a.s.
Tomášova 2144/1
148 00 Praha 4
IČ 649 49 681, DIČ CZ64949681

.....
Ochrana sítí
Technologický úsek

V případě doplňujících dotazů vždy uvádějte v „Předmětu“ e-mailu číslo jednací.



Příloha č. 1

Rekapitulace žádosti o vyjádření k existenci sítě elektronických komunikací

Číslo žádosti: **E29769/19**
Název stavby /akce: **III/1296 Kuňovka - most ev.č. 1296-1**
Datum podání žádosti: **1.8.2019**
Důvod žádosti: **Sloučené územní a stavební řízení**
Popis jiného důvodu žádosti:
Poznámka:

Žadatel

Firma / organizace: **Ing. Milan Macko**
IČ: **47936771**
DIČ: **CZ5908206700**
Kontaktní osoba: **Miroslav Macko**
Adresa: **Syrovátka 96**
Město / obec: **Syrovátka**
PSČ: **50327**
Stát:
E-mail: **miroslav.macko@atlas.cz**
Telefonní číslo: **606473224**

Stavebník

Firma / organizace: **Krajská správa a údržba silnic Vysočiny, p.o.**
Kontaktní osoba: **Lukáš Beránek**
Adresa: **Kosovská 1122/16**
Město / obec: **Jihlava**
PSČ: **58601**
Stát:
E-mail: **ksusv@ksusv.cz**
Telefonní číslo: **567117158**

Stavba

Výška nad terénem (metry): **0 m**
Projektant: **Ing. Milan Macko**
Druh stavby: **Infrastruktura**
Hodnota projektu: **4 mil. Kč**
Měsíc zahájení stavby: **05/2020**
Měsíc ukončení stavby: **09/2020**

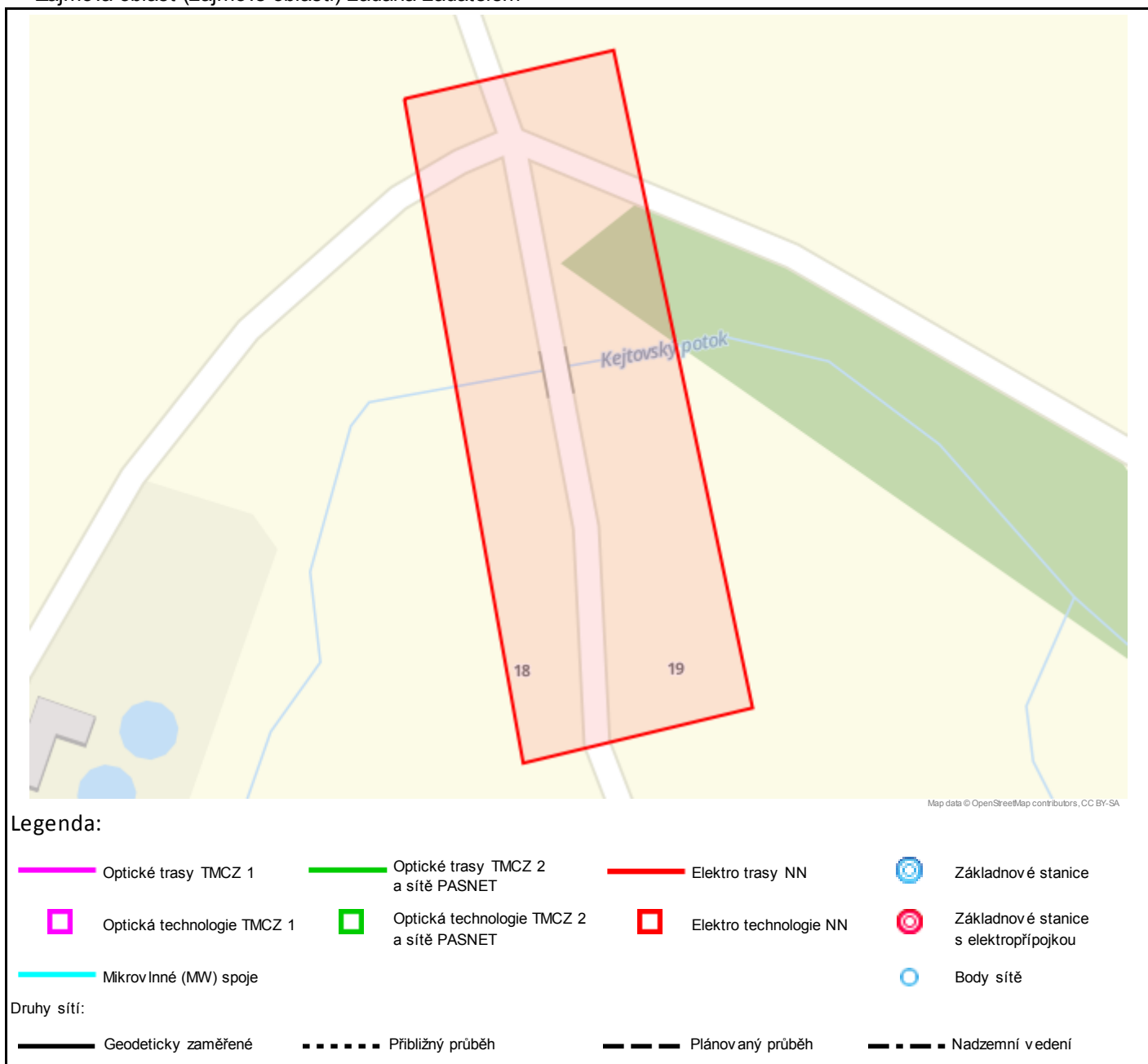
Odeslání stanoviska

E-mail: **miroslav.macko@atlas.cz**

Příloha č. 2

Situační plánek

Zájmová oblast (zájmové oblasti) zadaná žadatelem



Geometrie zájmové oblasti (zájmových oblastí) žádosti ve formátu WKT a souřadnicovém systému S-JTSK. Zkopírováním textu lze geometrii zobrazit v jakémkoli softwaru podporujícím formát WKT.

POLYGON((-708920.642592711 -1117412.18094692,-708913.020625681 -1117568.37865278,-708858.548552247 -1117562.52621711,-708870.99837473 -1117407.26817081,-708920.642592711 -1117412.18094692))



Krajská správa a údržba silnic Vysočiny, příspěvková organizace
Lukáš Beránek
Kosovská 1122/16
586 01 Jihlava

V Praze, 1.8.2019

Naše zn.: **190801-1856129482**

Věc: vyjádření k žádosti k akci **"III/1296 Kuňovka - most ev.č. 1296-1"**

Sdělujeme Vám, že společnost Vodafone Czech Republic a.s., se sídlem Praha 5, náměstí Junkových 2, IČ: 25788001, zapsaná dne 13.8. 1999 v obchodním rejstříku vedeném Městským soudem v Praze pod spisovou značkou B.6064 na základě předložené dokumentace ze dne **1.8.2019**

souhlasí s realizací projektu.

Ve vámi zadaném zájmovém území a v uvedené výšce (výška stavby: 0 m, výška jeřábu: 0 m) se nenachází žádné podzemní ani nadzemní vedení naší společnosti.

Platnost vyjádření je **1 rok** od data vydání.

S pozdravem

v.z. Nora Hlásenská
Vodafone Czech Republic a.s.
Technická 23
616 00 Brno

Tel.: 775 012 847
E-mail: east@vodafone.cz


Vodafone Czech Republic a.s.
náměstí Junkových 2, 155 00, Praha 5
IČO: 25788001, DIČ: CZ25788001
tel.: 776 971 111, fax: 776 971 927
-60-

Seznam příloh/přiložených souborů:

Zadost_190801-1856129482.pdf

Sekce nakládání s majetkem Ministerstva obrany
odbor ochrany územních zájmů

Tychonova 1, Praha 6, PSČ 160 01, datová schránka hjyaavk

Sp. zn.: 41524/2019-1150-OÚZ-ČB
SpMO 17168/2019-1103

České Budějovice 13. prosince 2019

Macko - mosty a konstrukce staveb
Milan Macko
Pod Zámečkem 1406/28
500 03 Hradec Králové

Závazné stanovisko pro územní řízení, stavební řízení
III/1296 Kuňovka - most ev.č. 1296-1, k.ú. Pacov a Důl
K čj. 05-2019/06/MM

Odbor ochrany územních zájmů, Sekce nakládání s majetkem, **Ministerstvo obrany**, v souladu se zmocněním v § 175 odst. 1 zákona č. 183/2006 Sb., o územním plánování a stavebním řádu (stavební zákon), ve znění pozdějších předpisů (dále jen „stavební zákon“), ve smyslu zákona č. 222/1999 Sb., o zajišťování obrany České republiky, ve znění pozdějších předpisů (dále jen „zákon o zajišťování obrany ČR“), a v souladu s Rozkazem ministra obrany č. 39/2011 - Zabezpečení výkonu působnosti MO ve věcech územního plánování a stavebního řádu, v platném znění, **vydává** ve smyslu § 4 odst. 2 písm. a) stavebního zákona pro potřeby vedeného řízení

souhlasné závazné stanovisko

k záměru rekonstrukce mostu ev.č. 1296-1 tak, jak byl doložen v písemné a grafické dokumentaci.

Odůvodnění:

Ministerstvo obrany v souladu se zmocněním v § 175 odst. 1 stavebního zákona, dle § 161 téhož zákona a zákona o zajišťování obrany ČR provedlo po obdržení vaší žádosti o vydání závazného stanoviska dotčeného orgánu vyhodnocení předloženého záměru, prověřilo evidenci technické infrastruktury v jeho vlastnictví. Odbor ochrany územních zájmů SNM MO **neeviduje inženýrské sítě a podzemní telekomunikační vedení**, které by byly s daným stavebním záměrem v kolizi.

Daný stavební záměr je lokalizován v územích vymezených Ministerstvem obrany v souladu s § 175 stavebního zákona u stavebních úřadů. Tato vymezená území Ministerstva obrany jsou shodná s údaji o území poskytovanými Ministerstvem obrany pro ÚAP a jejich součástí jsou podrobné specifikace podmínek ve vymezeném území Ministerstva obrany a zákonná určení. Po posouzení stavebního záměru odbornými složkami Ministerstvo obrany konstatuje, že předložený stavební záměr není v rozporu se zájmy Ministerstva obrany a nekoliduje s ochranou zájmů Ministerstva obrany (viz ÚAP - jev 119).

Realizace stavebního záměru provedená v souladu s předloženou projektovou dokumentací neohrozí naplnění veřejného zájmu na zajištění obrany a bezpečnosti státu.

Toto závazné stanovisko Ministerstva obrany je platné 2 roky a musí být vyžádáno znovu, nebude-li během této doby stavba zahájena nebo dojde-li ke změnám v umístění, výšce nebo rozsahu stavby.

Kontaktní osoba: Petra Šíslová, tel.č. 973 321 587

Petra Šíslová
vrchní referent
oddělení ochrany územních zájmů Morava

V další korespondenci, týkající se výše uvedené věci, uvádějte odkaz na sp. zn.: 41524/2019-1150-OÚZ-ČB tohoto závazného stanoviska Ministerstva obrany ČR.

Adresa pro doručování:
Ministerstvo obrany ČR,
Sekce nakládání s majetkem,
odbor ochrany územních zájmů,
oddělení ochrany územních zájmů Morava
Žižkova 37, 370 04 České Budějovice
IČO: 60162694

Obecní úřad Důl
Důl 31
395 01 Pacov

Dne :17.dubna 2019
Vyřizuje : Pavel Strnad
Telefon : 723036736
e-mail : ou.dul@tiscali.cz

Miroslav Macko
Syrůvka 96
503 27 Syrůvka

Věc : Vyjádření

Na základě Vaší žádosti ze dne 29.3.2019 zn. 05-2019/02/MM o vyjádření ke zpracování projektové dokumentace – úpravy komunikace III/1296 Vám tímto sděluji, že zastupitelstvo obce Důl odsouhlasilo Variantu 3 SO251.

starosta obce
Pavel Strnad



pracoviště PELHŘIMOV, Myslotínská 1887, 393 82 Pelhřimov

Miroslav Macko
Syrovátky 96
503 27 Syrovátka

VÁŠ DOPIS ZNAČKY/ZE DNE
15.01.2020

NAŠE ZNAČKA
KSAÚSVPO/000649/2020

VYŘIZUJE
Voldřichová

DATUM
17.01.2020

III/1296 Kuňovka – most ev.č. 1296-1

Krajská správa a údržba silnic Vysočiny, pracoviště Pelhřimov, nemá připomínky k předložené projektové dokumentaci ve stupni DUR+DSP.

S pozdravem

**Krajská správa a údržba
silnic Vysočiny, příspěvková organizace**
Kosovská 1122/16, 586 01 Jihlava
IČO: 00090450
Oddělení TSO Pelhřimov, tel.: 565 323 054-5
Myslotínská 1887, 393 82 Pelhřimov

Technicko-správní úsek
Radoslav Kovář – vedoucí TSO

Zápis z jednání - odsouhlasený

1. pracovní výbor

Stavba: III/1296 Kuňovka – most ev.č. 1296-1

Datum: 9. ledna 2019

Místo: KSÚS Vysočiny, Jihlava

Přítomní: dle Prezenční listiny

Zápis (bylo projednáno a dohodnuto):

- 1) V úvodu projektant informoval o stavu rozpracovanosti projektu a o plánovaných činnostech subdodavatelů. Geodetické zaměření je zajištěno a vyčkává se na příznivější klimatické podmínky, tak aby nedošlo ke zkreslenému měření při souvislé pokrývce sněhu na dotčeném objektu. Po odsouhlasení technického řešení bude proveden inženýrskogeologický průzkum formou vrtané sondy za rubem opěry v místě navrhovaných ŽB pilot. S ohledem na malé rozpětí mostu je uvažováno s provedením 1ks vrtané sondy hl. min. 10 m tj. min. 2m pod úroveň dna vodního toku resp. do úrovně zastížení vhodných zemin/hornin. Poloha vývrtu uvažována vpravo (ve směru staničení a jízdního pruhu) za rubem OP1.
- 2) Pro případnou součinnost při DIO během provádění IGP požádat cestmistrovství Pacov p. Halašku, mob.: 602 139 205
- 3) Projektant představil možnosti rekonstrukce mostu. Na základě podkladů a závěru z Diagnostického průzkumu bylo shodně navrženo jako ekonomicky a technicky nejvýhodnější řešení nahrazení stávajícího mostu novou konstrukcí.
- 4) Případná demolice celé spodní stavby a výstavba nové by přinesla technické problémy s konsolidací vysokého násypu včetně výrazných zásahů do soukromých pozemků (zejména ppč. 465 a 421/1 vlastník p. Soukup). Dalším rizikovým bodem by mohla být existence dřevěných pilot, které byly v období výstavby mostu (r. 1912) u takto mohutných opěr velmi často používány, a při výstavbě nových opěr by se mohly stát problematickým místem.
- 5) Byly předvedeny dvě varianty konstrukčního řešení nosné konstrukce mostu. Obě varianty počítají se zachováním stávající spodní stavby (tížné kamenné opěry a kolmá křídla). Nová nosná konstrukce bude uložena na monolitické vrtané velkopřůměrové piloty provedené za rubem stávajících opěr.
- 6) Varianta 1 je řešena monolitickou rámovou nosnou konstrukcí. Tato varianta vyžaduje nutnost podskružení při výstavbě NK. S ohledem na poměrně značnou výšku mostu (cca 8m) byla projektantem dále podrobněji diskutovaná druhá varianta 2.
- 7) Varianta 2 je řešena jako spřažená konstrukce s ocelovými nosníky a ŽB deskou. Uložení nosníku je provedeno na stativu na VP pilotách. Nosníky jsou zabetonovány do koncových příčníků. Nosná konstrukce je typu integrálního mostu tj. bez ložisek a bez mostních závěrů.
- 8) Investorem je požadováno technicky co nejvíce bezúdržbové řešení nové konstrukce mostu a dále řešení které minimalizuje dobu výstavby a potřeby úplné uzavírky. Z těchto důvodů byla zvolena jako nejvýhodnější varianta 2 tj. spřažená konstrukce s ocelovými nosníky. Pro minimalizaci potřeb obnovy protikoroziní ochrany OK bude prověřena možnost využití technologie patinující oceli (ocel se zvýšenou odolností proti atmosferické korozi) např. typ Atmofix.

MACKO

Mosty a konstrukce staveb
Projekční a konstrukční kancelář

- 9) Šířkové uspořádání mostu bude S6,5 tj. 6,5 m mezi římsami. Mostní římsy budou osazeny zábradelními svodidly s úrovní zadržení H2 a se svislou výplní.
- 10) Potřeba zřízení chodníků na mostě bude projednáno s obcí Pacov a PČR.
- 11) Nové šířkové uspořádání na mostě vyvolá úpravy obou předpolí mostu. Rozsah úprav bude projednán s investorem a s obcí Pacov a PČR.
- 12) Projektant upozornil na existenci zastávky BUS umístěné v blízkosti mostu, kterou bude pravděpodobně nutné řešit dle nových poměrů nového mostu a dle požadavků obce Pacov a zejména požadavků PČR.
- 13) S ohledem na významné rozšíření nového mostu bylo projektantem navrženo a doporučeno řešení zpracování dokumentace ve stupni pro vydání společného povolení (DUR+DSP). Prováděcí dokumentace PDPS bude poté vypracovaná jako samostatná část dle příslušné vyhlášky. V SOD jsou termíny vztaženy k samostatným úkonům DUR, DSP, PDPS. Projektant požádal investora o aktualizaci a úpravu dílčích termínů pro tuto sloučenou PD.

Zápis z jednání se považuje za odsouhlasený, pokud nebudou do 5 pracovních dní vzneseny zúčastněnými stranami žádné námitky na email: miroslav.macko@atlas.cz a mostar@seznam.cz

Zápis rozeslán dne 11. ledna 2019. Námitky k zápisu nebyly. Zápis je tedy odsouhlasený a závazný.
Dne 23. ledna 2019

Příloha:
- Prezenční Listina

Zapsal:
Ing. Milan Macko
a
Miroslav Macko

PREZENČNÍ LISTINA

Akce: III / 1296 Kuňovka – most ev.č. 1296 -1

One: 9.1. 2019

Místo: Jihlava

[illegible]

Zápis z jednání - odsouhlasený

2. výrobní výbor

Stavba: III/1296 Kuňovka – most ev.č. 1296-1

Datum: 19. března 2019

Místo: KSÚS Vysočiny, Jihlava

Přítomní: dle Prezenční listiny

Zápis (bylo projednáno a dohodnuto):

- 1) Hlavním bodem tohoto jednání bylo projednání rozsahu úpravy komunikace v navazujících úsecích řešeného mostu. Celková délka komunikace vedená na vysokém násypu přes Kejtovské údolí je cca 100 m. Projektovaný most se nachází přibližně uprostřed dotčeného úseku komunikace. Most včetně přechodových oblastí řeší komunikaci v délce cca 40 m s napojením do stávajícího stavu. Pokračující úseky komunikace jsou v celkové délce cca 70 m tj. 35 m před a 35 m za mostem a tvoří zbylou část zemního tělesa komunikace v násypu.
- 2) Technické řešení vlastního mostu je vyprojektováno a v řešení je pouze způsob a rozsah napojení na stávající stav komunikace. Při projektování předpolí mostu byly zjištěny nevhodné směrové poměry komunikace a shodně i nevyhovující stavebně technický stav komunikace v navazujících úsecích komunikace. S ohledem na skutečnost, že porušené části komunikace se nacházejí v přilehlých úsecích mostu a jejich neřešení by mělo negativní vliv na tento zrekonstruovaný most, byly projektantem navrženy a předloženy tři varianty řešení těchto částí násypového tělesa komunikace.
- 3) Varianta 1 SO201 – most napojen do stávajícího stavu pouze v délce přechodových oblastí. Toto řešení odstraní nevyhovující část komunikace pouze v délce vlastní konstrukce mostu tzn. vyřeší úsek přibližně v rozsahu 1/3 délky komunikace. Rekonstruovaný most je proveden na normové šířkové uspořádání S6,5 a jeho napojení do stávajícího stavu úzké koruny zemního tělesa není z pohledu bezpečnosti zcela vhodné. Záchytný systém na mostě (zábradelní svodidla s úrovní zadržení H2) musí být ukončen normovou délkou výběhů svodidel s úrovní zadržení min. H1 a s příslušnými požadavky na parametry krajnice zejména požadavky na její šířku a celkovou stabilitu. Tyto požadavky není možné v parametrech a stavebně-technickém stavu stávající komunikace zajistit!
- 4) Varianta 2 SO101 – rozšíření násypu zemního tělesa. Pro zajištění normových šířkových poměrů komunikace je navrženo rozšíření stávajícího zemního tělesa. Technické řešení spočívá ve vytvoření svahových stupňů na obou stranách násypu a jeho postupné dosypávání novým vhodným materiálem a současně s vyztužením geomřížemi. S ohledem na značnou výšku násypu cca 7 m vyvolá potřebné rozšíření značné objemy zemních prací včetně významného rozšíření paty násypu tělesa o cca 3-5 m a to v soukromých pozemcích. Odhad objemu zemních prací je cca 40m³/m zemního tělesa. Řešený úsek je celkové délky cca 50m tzn. objem zemních prací by se pohyboval řádově kolem 2tis m³ zeminy! Technické řešení provázání nové části násypu se stávajícím tělesem vyžaduje značné technologické požadavky na provádění zemních prací a s tím spojené časové nároky a odpovídající klimatické podmínky po dobu výstavby.
- 5) Varianta 3 SO251 – zajištění komunikace opěrnými zdmi. Tato varianta řeší zajištění potřebných šířkových parametrů komunikace pomocí zřízení opěrných zdí v koruně násypu. Opěrné zdi by

MACKO

Mosty a konstrukce staveb
Projekční a konstrukční kancelář

navazovaly na mostní římsy a zajišťovaly by komunikaci po obou stranách vozovky. Stávající násypové těleso by bylo bez výraznějších zásahů a nevznikly by nové požadavky na zábory soukromých pozemků. Celková délka nových zdí je celkem cca 100 m.

- 6) Město Pacov v dotčeném úseku komunikace dle předběžných informací neplánuje ani neuvažuje s výstavbou kolidujících staveb. Objednatelem je požadovaná koordinace případných souvisejících staveb. Tyto stavby budou případně řešeny jako samostatné stavební objekty v rámci této stavby. Financování jednotlivých objektů bude řešeno dle příslušných vlastníků objektů.
- 7) Všechna tři řešení byla za účasti přítomných projednána a byla vybrána jako nejvhodnější varianta č.3 tj. výstavba nových opěrných zdí. Tato varianta klade minimální požadavky na nové zábory a nepřekračuje stávající šířkové ohraničení stavby – pata násypu tedy nebude změněna. Dle odhadu projektanta nebudou náklady variant č. 2 a č. 3 výrazně odlišné.
- 8) Odhad cenových nákladů na jednotlivé varianty je v příloze č.2 tohoto zápisu.
- 9) Varianty č. 2 a č. 3 překračují rozsah zadání stavby dle SOD a musí být odsouhlaseny objednatelem PD. Tento zápis včetně příloh je podkladem pro objednatele k projednání a podkladem k příslušnému dodatku Smlouvy o dílo.
- 10) Varianty řešení budou předloženy dotčeným obcím Městu Pacov, obci Důl a následně PČR DI Pelhřimov k vyjádření. Tato vyjádření budou podkladem objednatele k dodatku SOD.
- 11) S ohledem na výše uvedené skutečnosti projektant žádá o změnu příslušných termínů plnění pro potřebu časových nároků k zajištění potřebných vyjádření a stanovisek dle požadavků z výše uvedeného jednání.

Nové body doplněné projektantem:

- 12) Dne 27. 3. 2019 byly po dohodě s odborem výstavby MěÚ Pacov, který je příslušným úřadem územního plánování, zaslány podklady k aktuálně projednávanému územnímu plánu obce Důl, v jehož katastru se nacházejí pozemky, které jsou již ve stávajícím stavu dotčené stávajícím mostem a komunikací. Tyto plochy mostu včetně navrhovaného rozšíření silničního tělesa budou zahrnuty do zastavitelných ploch pro dopravu i jako veřejně prospěšná stavba.

Zápis z jednání se považuje za odsouhlasený, pokud nebudou do 5 pracovních dní vzneseny zúčastněnými stranami žádné námitky na email: miroslav.macko@atlas.cz a mostar@seznam.cz

Zápis rozeslán dne 25. března 2019. Námitky k zápisu nebyly. Zápis je tedy odsouhlasený a závazný.

Dne 3. dubna 2019

Příloha:

- č. 1 Prezenční Listina
- č. 2 Odhad nákladů variant
- č. 3 Žádost o dodatek č. 2










Zapsal:
Ing. Milan Macko
a
Miroslav Macko

PREZENČNÍ LISTINA

Akce: III / 1296 Kuňovka - most ev.č. 1296 -1

Dne: 19. 3. 2019

Místo: Jihlava

Jméno, příjmení	Organizace	Telefon	Email	Podpis
MIROSLAV MAČKO	INL-MILAN MAČKO	606473224	miroslav.macho @ghos.cz	
VODŘICHOVÁ MARCEL	KSUSV - PE INSP. HOSTŮ	731648458	VODŘICHOVÁ.M @KSUSV.CZ	
PAPEŽOVÁ MARIE	MEUPACOV, OD	565477111	PAPEŽOVÁ@ MESTOPACOV.CZ	
SYMPLOMA JAN	MEUPACOV	565477111	SYMPLOMA @MESTOPACOV	
NEČAS JAN	KSUSV - PE	606579249	nechas.j@ ksusv.cz	
LUKAS BERÁNEK	KSUSV - JI	731648765	beranek.l@ksusv.cz	
JANUS PAULAS	KSUSV IO	735194811	paulas.j@ksusv.cz	
Liba Joubel	KSUSV	777732319	joubel.l@ksusv.cz	
MONIKA VAURINKOVÁ	- II -	734243114	vaurinkova.m@ ksusv.cz	

Zápis z jednání - koncept

3. výrobní výbor

Stavba: III/1296 Kuňovka – most ev.č. 1296-1**Datum:** 16. října 2019**Místo:** KSÚS Vysočiny, Jihlava**Přítomní:** dle Prezenční listiny**Zápis (bylo projednáno a dohodnuto):**

- 1) Projednávaná dokumentace je zvětšena o rozsah opěrných zdí a to v návaznosti na předchozí jednání na které byl uzavřen dodatek č.1.
- 2) Dokumentace obsahuje objekty:

SO/PS	Název SO, PS	Vlastník / správce
	Objekty pozemních komunikací	
SO 101	Komunikace III/1296	Kraj Vysočina / Krajská správa a údržba silnic Vysočiny p.o.
SO 134	Úprava nástupiště	Obec Důl
SO 180	Přechodné dopravní značení	zhotovitel
	Mostní objekty a zdi	
SO 201	Most ev.č. 1296-1	Kraj Vysočina / Krajská správa a údržba silnic Vysočiny p.o.
SO 251	Opěrné zdi	Kraj Vysočina / Krajská správa a údržba silnic Vysočiny p.o.

- 3) Objekty SO 101 a SO 201 jsou bez zásadních změn v technických řešeních oproti stavu projednávaných v předchozích jednáních. Objekty byly upraveny a doplněny o souvislosti vyvolané novým objektem SO 251 Opěrné zdi a SO 134 Úprava nástupiště.
- 4) Technické řešení stavby bylo v předstihu také předjednáno s PČR DI Pelhřimov s por. Ing. Mičochem. Zejména byly řešeny možnosti úpravy stávající autobusové zastávky, která se nachází v řešeném rozsahu úprav a vyvolané požadavky pro zajištění rozhledu z přilehlého sjezdu k RD např. osazením zrcadla.
- 5) SO 134 Úprava nástupiště. Nutný rozsah stavby vyvolá potřeby stavební úpravy stávající autobusové zastávky, která se nachází na konci úseku na levé rozšířené části krajnice. Z důvodu charakteru

MACKO

Mosty a konstrukce staveb
Projekční a konstrukční kancelář

násypového tělesa (násyp z navážek středně ulehých štěrků) a nedostatečného odvodnění komunikace dochází ke ztrátě stability zemního tělesa a následně k velkým deformacím celé konstrukce. Vozovka včetně krajnice vykazuje značné poklesy a propady. V případě neřešení tohoto prostoru není možné bezpečně a spolehlivě zajistit řešený úsek komunikace. Jelikož se jedná o úsek komunikace v extravilán je normovým způsobem řešení zastávky jeho vymístění do zálivu mimo jízdní pruh. S ohledem na intenzitu dopravy bylo po dohodě s PČR DI dohodnuto, že v tomto případě je možné zachovat stávající stav umístění zastávky, ale musí být řešena alespoň nástupní hrana pro možnost bezpečného nástupu a výstupu cestujících. Nástupiště je řešeno pomocí nástupní hrany z běžných silničních betonových obrubníků. Délka nástupní hrany je 12 m s bezbariérovou úpravou nástupní rampy. Šířka nástupiště je 1,7 m. Vnější hranu nástupiště bude tvořit směrově vyosená část opěrné zdi SO 251. Tímto řešením bude zajištěna stabilita komunikace včetně prostoru této nástupní plochy. V místě nástupní plochy se nachází odvodňovací žlab komunikace a sjezd k RD. Obslužnost RD bude zajištěna.

- 6) SO251 Opěrné zdi. Jedná se o nový stavební objekt, který slouží pro zajištění komunikace opěrnými zdmi. Tento objekt slouží pro zajištění potřebných šířkových parametrů komunikace (S6,5) pomocí zřízení opěrných zdí v koruně násypu. Opěrné zdi navazují na mostní římsy a zajišťují komunikaci po obou stranách vozovky. Technické řešení opěrných zdí je navrženo, tak aby byly minimalizovány zásahy do soukromých pozemků a v maximální míře byla zkrácena doba výstavby. Opěrné zdi jsou řešeny jako monolitické tížné zdi založené hlubinně na velkopřůměrových žb pilotách (řešení navrženo shodně jako na mostě) Opěrné zdi budou pod konstrukcí vozovky zajištěny ocelovými táhly z betonářské výztuže. Mostní římsy budou provedeny shodně jako na mostním objektu včetně osazení mostním zábradelním svodidlem. V římsách budou provedeny prostupy pro povrchové odvodnění komunikace.
- 7) Svodidla budou vybavena odrazkou ve svodnici nikoliv směrovými nástavci na svodidlech.
- 8) Stavba vyvolá dočasné i trvalé zábery pozemků ve vlastnictví třetích osob včetně soukromých vlastníků. Dosavadní poloha komunikace včetně mostu již je umístěna na těchto pozemcích jako stávající zátěž. Navržené řešení nepřekračuje prostor stávající komunikace a zemního tělesa. Dočasné a trvalé zábery se nacházejí zejména na pozemku p.č. 421/1 a 465 ve vlastnictví Stanislava Soukupa a dále na pozemku p.č. 2579/6 ve vlastnictví ČR, Povodí Vltavy. Na těchto pozemcích bude nutné řešit majetkoprávní záležitosti. Podklady záborového elaborátu včetně tabulek jsou přílohou tohoto zápisu z jednání.

Po ukončení jednání na KSÚSV v Jihlavě:

- 9) byla projektantem provedena další opakovaná prohlídka místa stavby s hlavním záměrem zastihnout a kontaktovat soukromého vlastníka dotčených pozemků pana Stanislava Soukupa s trvalou adresou v místě stavby č.p. 18, Důl . Majitel nebyl zastížen, tel. kontakt se nepodařilo sehnat. Byly zastíženi manželé Šrámkovi majitelé RD č.p. 19, Důl, kteří mají v místě zastávky BUS sjezd k RD a to přes pozemek p.č. 461 ve vlastnictví výše uvedeného pana Stanislava Soukupa, k tomuto pozemku je do katastru vloženo věcné břemeno cesty k RD č.p. 19. Projektant manželům Šrámkovým představil stavební záměr a jeho dopady na obslužnost jejich sjezdu při výstavbě a nový stav úpravy nástupiště po výstavbě. Manželé Šrámkovi předběžně neměli zásadní připomínky. Na závěr manželé Šrámkovi požádali projektanta, zda by nebylo možné současně se stavbou vyřešit zlepšení odvod vody z komunikace v úseku nad jejich RD, kde dochází při větších dešťových srážkách k přelévání vody přes krajnici přímo na jejich a sousední výše položenou nemovitost č.p. 24. a to např. zřízením rigolu (rigol - pozn. projektantem pojmenováno popsané řešení manželů Šrámkovými). Dle projektanta by bylo vhodné tento problém řešit – informace bude předána na KSÚSV.
- 10) dále byla domluvena schůzka a provedeno jednání v Pacově na odboru výstavby za účasti vedoucího odboru Josefa Smetany a paní Marie Papežové (oba byli přítomní na jednání dne 19.3.2019 na KSÚSV v Jihlavě) Hlavním bodem bylo představení doplněné dokumentace o SO 251 a vliv navržené stavby na

MACKO

Mosty a konstrukce staveb
Projekční a konstrukční kancelář

majetkoprávní vztahy. Následně byly diskutovány legislativní možnosti a postupy při nemožnosti zajištění souhlasu vlastníků pozemků dotčených stavbou. Bylo dohodnuto, že panu Stanislavu Soukupovi vlastníkově dotčených pozemků p.č. 421/1 a 465 oba v k.ú. Důl, bude zaslána kompletní PD pro potřeby udělení souhlasu dle § 184a stavebního zákona či k jeho vyjádření k navrženému záměru. Obsílka bude zaslána s dodejkou pro potřeby Dokladové části dokumentace. Z pohledu stavebního zákona se jedná o veřejně prospěšnou stavbu (v aktuálním územním plánu obce Důl je stavba vedena a nachází se v ploše určené pro veřejně prospěšné stavby) Dle §184a odst. 3. není pro potřeby stavebního řízení souhlas nutný. Společné povolení lze vydat i bez souhlasu vlastníka neboť pro tento účel veřejně prospěšných staveb lze k získání práv k pozemkům využít účel vyvlastnění zákonem. Pro vlastní realizaci stavby je ovšem mít zajištěné potřebné smluvní vztahy s vlastníkem pozemků.

Zápis z jednání se považuje za odsouhlasený, pokud nebudou do 5 pracovních dní vzneseny zúčastněnými stranami žádné námitky na email: miroslav.macko@atlas.cz a mostar@seznam.cz

Příloha:

- Prezenční Listina
- Záborový elaborát

Zapsal:

Miroslav Macko

MACKO

Mosty a konstrukce staveb
Projekční a konstrukční kancelář

PREZENČNÍ LISTINA

Stavba: III/1296 Kuňovka – most ev.č. 1296-1

Datum: 16. října 2019

Místo: KSÚS Vysočiny, Jihlava

Jméno a příjmení	Organizace	Telefon	Email	Podpis
Milan Macko	Ing. Milan Macko	602563245	mostar@seznam.cz	
Miroslav Macko	Ing. Milan Macko	606473224	miroslav.macko@atlas.cz	
LUKÁŠ BERÁNEK	KSÚSV	731648765	beranek.l@ksusv.cz	
JANA DRAHNA	KSÚSV	434 423 969	drahna.j@ksusv.cz	
VOLDRICHOVÁ MARCELA	KSÚSV	731 648 759	VOLDRICHOVA.M@ KSUSV.CZ	

MACKO

Mosty a konstrukce staveb
Projektční a konstrukční kancelář

Zápis z jednání - odsouhlasený

4. výrobní výbor

Stavba: III/1296 Kuňovka – most ev.č. 1296-1
Datum: 29. listopadu 2019
Místo: KSÚS Vysočiny, Jihlava
Přítomní: dle Prezenční listiny

Zápis (bylo projednáno a dohodnuto):

- 1) Za účasti pane Stanislava Soukupa - vlastníka stavbou dotčených pozemků p.č. 421/1 a 465 v k.ú. Důl byl projednáván rozsah dočasných a trvalých záborů navrhované stavby. Rozsah trvalého záboru je dán silničním pozemkem dle platné legislativy. V tomto případě se jedná o násypové těleso komunikace do až po patu svahu (dlážděné prvky, které jsou součástí odvodnění komunikace, se nacházejí nad patou svahu) Trvalý zábor bude zvětšen cca o 5m od paty svahu pro potřebu pohybu stavební mechanizace a pracovníků zhotovitele. Pan Soukup byl informován o výkupní ceně za m2 dotčených silničních pozemků. Aktuální výkupní cena za m2 se pohybuje cca 100kč a v následujícím roce by měla být navyšována. Pan Soukup předběžně souhlasí s možností prodeje výše uvedených ploch pozemků. Předběžný odhad záborů je následující:
Trvalý zábor na p.č. 421/1 je 210m2, na p.č. 465 je 410 m2. Celkem trvalý zábor 620 m2
Dočasný zábor na p.č. 421/1 je 370 m2, na p.č. 465 je 670 m2, na p.č. 461 je 55 m2. Celkem dočasný zábor 1095 m2.
Pan Soukup bude v rámci majetkoprávního řešení kontaktován odpovědnými zaměstnanci KSÚSV p.o.
Pan Soukup upozornil, že pozemek p.č. 465 je pronajímám pro zemědělské účely. Je potřeba v předstihu toto řešit v rámci smluvních vztahů.
- 2) Dále byl projednán rozsah stavby, který je předmětem této stavby a který je možný v rámci této zadané projektové dokumentace řešit. Začátek stavby je dán křižovatkou s MK a konec stavby dán ukončením navržené opěrné zdi SO 251 a související úpravy pro plynulé napojení na stávající stav tj. na konci sjezdu k RD č.p.18 (pan Soukup). Další rozsah řešení komunikace není součástí této PD a jeho případné řešení bude záležitostí jiných staveb nebo údržbových prací KSÚSV p.o.
- 3) Autobusová zastávka, která se nachází v místě stavby, bude řešena jako samostatný objekt stavby (SO 134 Úprava nástupiště) a její spolufinancování bude projednáno s dotčenou obcí, do jehož katastrálního území spadá – tj. obec Důl.

Zápis z jednání se považuje za odsouhlasený, pokud nebudou do 5 pracovních dní vzneseny zúčastněnými stranami žádné námítky na email: miroslav.macko@atlas.cz a mostar@seznam.cz

Námítky nebyly – zápis se považuje za odsouhlasený.

Příloha:
- Prezenční Listina
- Záborový elaborát

Zapsal: Miroslav Macko

MACKO





Mosty a konstrukce staveb
Projektční a konstrukční kancelář

PREZENČNÍ LISTINA

Stavba: III/1296 Kuňovka – most ev.č. 1296-1

Datum: 29. listopadu 2019

Místo: KSÚS Vysočiny, Jihlava

Jméno a příjmení	Organizace	Telefon	Email	Podpis
Milan Macko	Ing. Milan Macko	602563245	mostar@seznam.cz	
Miroslav Macko	Ing. Milan Macko	606473224	miroslav.macko@atlas.cz	
Lukáš Beránek	KSÚSV	731648765	beranek.l@ksusv.cz	
Voldřichová Marcela	KSÚSV	731648759	voldrichova.m@ksusv.cz	
Ing. Monika Vavřínková	KSÚSV	737243117	vavrinkova.m@ksusv.cz	
Ing. JAKA Drahna	KSÚSV	734 423 969	drahna.j@ksusv.cz	
Stanislav Soukup		720 690 505	soukup.s@centrum.cz	Soukup St.



MĚSTSKÝ ÚŘAD PACOV

NÁMĚSTÍ SVOBODY 1, 395 01 PACOV

tel. 565455136, 565455111, fax. 565455133, e-mail: zivotniprostredi@mestopacov.cz

Č.j.:MP/13502/2019/Pe/St/Pa/NeP, Km

ID 19187

Zn.: MP/13502/2019/02

Vyřizuje: Ing. Pejša, Strnad, Papežová, Nenadálová, Kačer

Dodejkou

Miroslav Macko

Projektant

Syrovátka 96

503 27 Syrovátka

Pacov 20. května 2020

Koordinované závazné stanovisko

Popis žádosti:

Předložená projektová dokumentace k územní a stavebnímu řízení řeší akci „**III/1296 Kuňovka – most ev.č. 1296-1**“ v k.ú. a městě Pacov a v k.ú. a obci Důl. Projektovou dokumentaci zpracovala firma MACKO, Mosty a konstrukce staveb, Projekční a konstrukční kancelář, Pod Zámečkem 1406/28, 500 12 Hradec Králové, IČO: 479 36 771, vypracoval Miroslav Macko, v březnu 2019, zakázka číslo 05-2019, předložené paré neoznačeno.

ČHP: 1-09-020550-0-00, vodní útvar povrchových vod: DVL_0390 Kejtovský potok od pramene po ústí do toku Trnava, orientační souřadnice Y = 708 894.0, X = 1 117 477.0..

Jedná se o stávající ocelobetonový mostní objekt převádějící stávající komunikaci s asfaltobetonovým krytem přes Kejtovský potok.

Mostní objekt bude řešen jako rámová železobetonová spřažená konstrukce s ocelovými nosníky a kryt komunikace bude z asfaltobetonu. Založení objektu bude na velkopřůměrových železobetonových pilotách. Opěrné zdi podél obou stran komunikace jsou řešeny jako železobetonové tížné zdi založené na velkopřůměrových pilotách.

Zemní těleso bude využito původní. S ohledem na vhodné složení zemin zemního tělesa je uvažováno pouze s jeho vyrovnaním do profilu komunikace a následně s provedením nové konstrukce komunikace. V úseku rozšíření komunikace mimo mostní objekt je navrženo oboustranné zajištění komunikace pomocí opěrných zdí. Pro dosypávky nezpevněných krajnic je uvažováno s využitím R-materiálu. V rámci stavby dojde ke stavební úpravě nástupiště autobusové zastávky.

Dešťové vody ze zpevněných ploch budou stejně jako ve stávajícím stavu vsakovány podél nezpevněných krajnic volně do terénu. Před mostem budou dešťové vody vedeny podél obrub mostních říms nově navržené stavby opěrných zdí a budou na obou stranách komunikace odvedeny přes prostupy v římsách do nových opevněných skluzů se zaústěním v patě svahu do stávajícího a do nového odvodňovacího příkopu s následným zaústěním do Kejtovského

potoka. V zelených plochách stavby mimo zpevnění bude likvidace dešťových vod probíhat stejně jako ve stávajícím stavu, tj. vsakem.

S odpady vznikajícími při realizaci stavby bude nakládáno v souladu s platnými právními předpisy na úseku odpadového hospodářství. S ohledem na výskyt příměsí velmi hrubých složek nejsou výkopové zeminy vhodné do přechodových oblastí mostu. Předpokládá se jejich odvoz na trvalou skládku.

Investorem celé akce je Krajská správa a údržba silnic Vysočiny, Kosovská 1122/16, 586 01 Jihlava, IČ 00090450.

Žádost neobsahovala podklady pro vydání závazného stanoviska vodoprávního úřadu (stanovisko správce povodí a správce vodního toku). Žadatel byl vyzván k jejich doplnění. Doklady byly doplněny 9. 3. 2020.

Městský úřad Pacov jako příslušný orgán veřejné správy v souladu s ustanovením § 4 odst. (6) zák. č. 183/2006 Sb., o územním plánování a stavebním řádu (stavební zákon) vydává toto koordinované závazné stanovisko:

Závazné stanovisko orgánu ochrany přírody a krajiny

Městský úřad Pacov, odbor životního prostředí a památkové péče, jako orgán státní správy ochrany přírody (dále jen „správní orgán“) podle § 76 a 77 zák. č. 114/1992 Sb., o ochraně přírody a krajiny ve znění pozdějších předpisů (dále jen "zákon") místně příslušný podle § 11 zák. č. 500/2004 Sb., správní řád v platném znění (dále jen „správní řád“), k předloženému záměru „**III/1296 Kuňovka – most ev.č. 1296-1**“ ve smyslu § 149 odst. 2 správního řádu

v y d á v á

právnícké osobě:

Krajská správa a údržba silnic Vysočiny, Kosovská 1122/16, 586 01 Jihlava, IČ 00090450, kterou na základě plné moci zastupuje firma MACKO, Mosty a konstrukce staveb, Projektování a konstrukční kancelář, Pod Zámečkem 1406/28, 500 12 Hradec Králové, IČO: 479 36 771 (dále jen žadatel),

I. souhlasné závazné stanovisko

podle ustanovení § 4 odst. 2) zákona k zásahu do **významných krajinných prvků** (§ 3 odst.1 písm.b) – vodního toku (Kejtovecký potok) a údolní nivy.

Předložený záměr je z hlediska zájmů chráněných zákonem **možný** za splnění následujících podmínek:

1. Úprava podmostí musí být řešena přírodě blízkým způsobem. V celé délce úpravy koryta bude vytvořena miskovitá kyneta takových rozměrů, aby její kapacita stačila na běžné průtoky Kejtoveckého potoka a byly současně zachovány suché břehy po většinu roku. Povrch zpevněného dna bude zdrsňelý (hluboké spárování, částečně vyčnívající kameny apod).
2. Přechod od upravované části toku v podmostí do souvisejících neupravovaných úseků Kejtoveckého potoka musí být plynulý, bez vzniku schodů či výškových stupňů.
3. Kácení dřevin a zásahy do přírodních částí koryta vodního toku a údolní nivy nebudou probíhat v hlavní době rozmnožování živočichů, kteří se v lokalitě vyskytují tj. od. od 1.3. do 31.7.

II. povolení ke kácení dřevin

podle ustanovení § 8 odst. 6) zákona – **tří dubů s obvody kmenů 320, 290 a 255** ve výšce 130 cm nad zemí, rostoucích na pozemku 2518/2 v k.ú. Pacov z důvodu realizace stavby „III/1296 Kuňovka – most ev.č. 1296-1“.

Kácení může být provedeno pouze při splnění následujících podmínek.

- kácení může být provedeno až po nabytí právní moci společného povolení na stavbu;
- kácení stromů je možné provést i mimo dobu vegetačního klidu, v tom případě bude termín kácení oznámen minimálně 10 dnů předem orgánu ochrany přírody a krajiny;
- podle § 9 odst. 1 zákona se žadateli ke kompenzaci ekologické újmy vzniklé pokácením dřevin ukládá náhradní výsadba v počtu **20 ks** listnatých dřevin (původní druhy dřevin) s obvodem kmínku min 16 cm, které budou vysazeny na nelesních pozemcích žadatele na území města Pacov, nebo po dohodě s orgánem ochrany přírody a krajiny na pozemcích určených pro náhradní výsadbu, náhradní výsadba bude provedena do 2 let od pokácení dřevin.

Odůvodnění

Předložený záměr je zásahem, který by mohl ohrozit či oslabit ekologicko-stabilizační funkci dotčeného významného krajinného prvku a proto je k němu třeba závazné stanovisko dle § 4 odst. 2) zákona.

Správní orgán zvážil všechny dostupné podklady a stav na místě stavby, a vydal souhlasné závazné stanovisko ke stavbě za předpokladu splnění výše uvedených podmínek. Podmínky byly stanoveny s ohledem na situaci v místě stavby tak, aby uskutečněním záměru nedošlo k poškození významného krajinného prvku ani k ohrožení či oslabení jeho ekologicko-stabilizační funkce.

Kejtovský potok má v místě stavby a v navazujících úsecích přírodní charakter a slouží tak jako přirozený migrační koridor pro řadu druhů živočichů. Podmínky úpravy koryta byly proto stanoveny tak, aby provedením stavby nedošlo ke zhoršení přírodních poměrů a aby byla v maximální možné míře zachována průchodnost podmostí pro živočichy.

Podmínka omezení termínu prací v hlavním období rozmnožování živočichů, byla stanovena z důvodu, že záměr představuje rozsáhlé zemní práce, které negativně ovlivní přírodní podmínky v lokalitě a blízkém okolí. Vzhledem k tomu, že je místo stavby i blízké okolí součástí několika významných krajinných prvků (údolní niva, vodní tok) je zde předpokládán zvýšený výskyt živočichů. Prováděním stavebních činností v přírodních částech v období jejich rozmnožování by mohlo dojít k úhynu živočichů, k jejich nadměrnému rušení či k likvidaci jejich hnízd (ptáci).

Realizace stavby vyžaduje, kácení dřevin. Ve správním území města Pacov se jedná se o tři vzrostlé duby rostoucí v těsné blízkosti mostu téměř v krajnici vozovky. Realizace stavby je neslučitelná s jejich zachováním. Při posuzování žádosti vycházel správní orgán z dostupných podkladů, kterými byla žádost a vlastní prohlídka dřevin. Stromy nevykazují závažné zdravotní problémy. Drobné poškození je způsobeno nevhodným ošetřováním v minulosti a silničním provozem. Z estetického hlediska se vzhledem k jejich mohutnosti jedná o poměrně významné dřeviny. Správní orgán zvážil na jedné straně zdravotní stav a funkční a estetický význam dřevin a závažnost důvodu k pokácení dřevin na straně druhé. Vzhledem ke skutečnosti, že realizace stavby není možná bez předchozího pokácení uvedených dřevin usoudil správní orgán, že uvedený důvod pro kácení je závažným důvodem pro pokácení dřevin a rozhodl, jak je uvedeno ve výroku. Správní orgán dále dospěl k závěru, že pokácením dřevin dojde k ekologické újmě. K výpočtu její výše využil v souladu s metodickým pokynem MŽP softwarovou aplikaci oceňování dřevin rostoucích mimo les včetně výpočtu kompenzačních

opatření za kácené dřeviny (www.ocenovanidrevin.nature.cz). Umístění náhradní výsadby stanovil správní orgán na pozemky žadatele na území města Pacov nebo alternativně na pozemky určené pro náhradní výsadbu.

Protože jediným důvodem pro pokácení dřevin je právě realizace stavby, stanovil správní orgán v podmínkách rozhodnutí, že stromy mohou být pokáceny až po nabytí právní moci stavebního povolení, kdy bude teprve zřejmé, že provedení stavby je realizovatelné.

V řízení posuzoval správní orgán také vliv záměru na krajinný ráz. Pokácení dřevin bude mít na krajinný ráz pouze méně významný dopad. K ovlivnění dojde především v bezprostřední blízkosti dřevin. V dálkových pohledech se dřeviny vzhledem ke skutečnosti, že nerostou na horizontu, neuplatňují. Dle názoru správního orgánu je záměr z hlediska krajinného rázu akceptovatelný.

Toto závazné stanovisko není rozhodnutím ve správním řízení, viz poučení níže.

Závazné stanovisko orgánu územního plánování

Městský úřad Pacov, odbor výstavby, náměstí Svobody 1, 395 01 Pacov, jako orgán územního plánování příslušný podle § 6, odst. 1, písm. e) zákona č. 183/2006 Sb., o územním plánování a stavebním řádu (stavební zákon), ve znění pozdějších předpisů (dále jen "stavební zákon"), posoudil žádost, kterou dne 12. 11. 2019 podala

Krajská správa a údržba silnic Vysočiny, příspěvková organizace, Kosovská č.p. 16, 586 01 Jihlava 1, kterou zastupuje Ing. Milan Macko, IČO 47936771, Pod Zámečkem č.p. 1406/28, Nový Hradec Králové, 500 12 Hradec Králové 12

a vydává na základě § 96b stavebního zákona v souladu s § 136 a § 149 odst. 1 a 2 zákona č. 500/2004 Sb., správní řád, ve znění pozdějších předpisů

z á v a z n é s t a n o v i s k o

k záměru:

III/1296 KUŇOVKA - MOST EV. Č. 1296-1

Vše na pozemcích parc. č. 2518/2, 2520/1, 2523/1, 1860/1, 2579/6 v katastrálním území Pacov, parc. č. 594/1, 421/1, 461, 465 v katastrálním území Důl.

Záměr je z hlediska souladu s politikou územního rozvoje, územně plánovací dokumentace a z hlediska uplatňování cílů a úkolů územního plánování

přípustný za těchto podmínek:

1. Stavba bude provedena v souladu s předloženou projektovou dokumentací zpracovanou Ing. Milanem Mackem, Pod Zámečkem č.p. 1406/28, 500 12 Hradec Králové 12, ČKAIT 1002013, viz ověřená příloha Koordinační situační výkres – výkres č. C3.

Toto závazné stanovisko platí 2 roky ode dne vydání.

Odůvodnění

Dotčený orgán obdržel dne 12. 11. 2019 žádost o vydání závazného stanoviska k výše uvedenému záměru.

Podklady pro vydání závazného stanoviska:

- Dokumentace pro společné vydání územního rozhodnutí a stavebního povolení dle vyhlášky č. 499/2006 Sb. zpracovaná Ing. Milanem Mackem, Pod Zámečkem č.p. 1406/28, 500 12 Hradec Králové 12.

- Politika územního rozvoje České republiky ve znění Aktualizace č. 1, schválené usnesením vlády ze dne 15. dubna 2015 č. 276 o Aktualizaci č. 1 Politiky územního rozvoje České republiky a Aktualizace č. 2 a 3 PÚR schválené usnesení vlády ze dne 2. září 2019, které nabyly účinnosti dne 1. 10. 2019.
- Zásady územního rozvoje Kraje Vysočina (dále ZÚR). Aktualizace č. 1 ZÚR, které nabyly účinnosti dne 23. 10. 2012. Aktualizace č. 2 a 3 ZÚR, které nabyly účinnosti dne 7. 10. 2016, aktualizace č. 5, která nabyla účinnosti 30. 12. 2017 a aktualizace č. 6, která nabyla účinnosti 14. 6. 2019.
- Územní plán Pacov, který nabyl účinnosti dne 4. 11. 2019, pro katastrální území Bedřichov u Zhořce, Jetřichovec, Pacov, Roučkovice, Velká Rovná, Zhoř u Pacova.
- Územní plán obce Důl, který byl schválen Zastupitelstvem obce Důl dne 13. 12. 2006 pro katastrální území Důl.

Správní orgán úřadu územního plánování posoudil žádost, veškeré doložené podklady i zjištěné skutečnosti a rozhodl tak, jak je uvedeno v tomto závazném stanovisku.

Orgán územního plánování přezkoumal záměr podle § 96b odst. 3 stavebního zákona, zda je přípustný z hlediska souladu s politikou územního rozvoje a územně plánovací dokumentací a z hlediska uplatňování cílů a úkolů územního plánování, či nikoliv.

Platná Politika územního rozvoje České republiky záměr neřeší. Platný Územní plán Pacov a Územní plán obce Důl je v souladu s vydanými Zásadami územního rozvoje Kraje Vysočina, proto byl záměr posuzován z hlediska souladu s územním plánem.

Umístění záměru na výše uvedených pozemcích je v souladu s platným Územním plánem Pacov a Územním plánem obce Důl i v souladu s relevantními cíli a úkoly územního plánování stanovenými v § 18 a 19 stavebního zákona – tj. zda předložený návrh řešení vyhovuje architektonickým a estetickým požadavkům na využívání a prostorové uspořádání území s ohledem na podmínky v území a s ohledem na stávající charakter zástavby v území. Přitom orgán územního plánování vycházel z těchto skutečností:

Záměr je umístěn v nezastavěném území. V územních plánech výše uvedených obcí je přípustné umístění dopravní infrastruktury v nezastavěném území.

Posuzovaný záměr na umístění výše uvedené stavby je v souladu s územními plány i s požadavky ustanovení § 19 odst. 1 písm. d) a e) stavebního zákona. Vzhledem k tomu, že se jedná o stavbu dopravní infrastruktury, která bude umístěna v téměř stejné poloze jako stávající most, není nutné stavbu posuzovat z hlediska urbanistických požadavků na využívání prostorového uspořádání území s ohledem na jeho charakter.

Pro umístění navrženého záměru byly stanoveny podmínky.

Správní orgán úřadu územního plánování posoudil žádost, veškeré doložené podklady i zjištěné skutečnosti a rozhodl tak, jak je uvedeno v tomto závazném stanovisku.

Platnost závazného stanoviska nelze prodloužit, pokud se změnily podmínky v území.

Závazné stanovisko nepozbývá platnosti:

- a) bylo-li na základě žádosti podané v době jeho platnosti vydáno územní rozhodnutí, společné povolení nebo jiné obdobné rozhodnutí podle jiného zákona a toto rozhodnutí nabylo právní moci,
- b) byla-li na základě návrhu veřejnoprávní smlouvy nahrazující územní rozhodnutí nebo společné povolení podaného v době jeho platnosti uzavřena veřejnoprávní smlouva a tato veřejnoprávní smlouva nabyla účinnosti, nebo

- c) nabyli-li právních účinků územní souhlas nebo společný územní souhlas anebo souhlas s provedením ohlášeného stavebního záměru vydaný k oznámení stavebního záměru učiněného v době platnosti závazného stanoviska.

Toto závazné stanovisko není rozhodnutím ve správním řízení, viz poučení níže.

Závazné stanovisko za úsek odpadového hospodářství

Městský úřad Pacov, odbor životního prostředí a památkové péče (dále jen „odbor ŽPaPP“), jako věcně a místně příslušný orgán veřejné správy na úseku odpadového hospodářství podle § 61 odst. 1 písm. c) zákona č. 128/2000 Sb., o obcích, v platném znění, § 71 písm. k) zákona č. 185/2001 Sb., o odpadech (dále jen „zákon o odpadech“) a podle § 10 a § 11 zákona č. 500/2004 Sb., správní řád, v platném znění (dále jen „správní řád“) ve smyslu § 149 odst. 2 správního řádu vydává:

Krajské správě a údržbě silnic Vysočiny, Kosovská 1122/16, 586 01 Jihlava, IČ 00090450 (dále jen žadatel),

z á v a z n é s t a n o v í s k o

podle ustanovení § 79 odst. 4 zákona o odpadech ke stavebnímu řízení z hlediska nakládání s odpady: „**III/1296 Kuňovka – most ev.č. 1296-1**“ v k.ú. a městě Pacov a v k.ú. a obci Důl.

Se stavbou souhlasíme za této podmínky:

Po dokončení stavby požadujeme předložit ke kontrole doklady vztahující se k nakládání s odpady vzniklými při provádění stavby. Tato podmínka není vázána na vydání kolaudačního rozhodnutí, souhlasu či jiného opatření stavebního úřadu.

Odůvodnění

Dne 12. 11. 2019 obdržel Městský úřad Pacov, odbor ŽP písemnou žádost o vydání závazných stanovisek a vyjádření odboru ŽP na předmětnou stavbu, kterou podal adresát.

Přílohou žádosti je projektová dokumentace. Předložená dokumentace je popsána v úvodu tohoto koordinovaného stanoviska.

V projektové dokumentaci jsou uvedeny druhy odpadů zařazené podle Katalogu odpadů, uvedeno jejich odhadované množství a navržen způsob využití nebo odstranění odpadů, který odpovídá legislativě.

Městský úřad jako orgán veřejné správy v oblasti odpadového hospodářství souhlasí s předmětnou stavbou za podmínky uvedené ve výroku. Správní orgán požaduje doložení dokladů o likvidaci odpadů z důvodu prokázání zákonného nakládání s odpady, a prokázání že nebylo ohroženo životní prostředí. Výše stanovené podmínky odpadového hospodářství jsou závazné pro správní úřady, které vydávají rozhodnutí podle zvláštních právních předpisů (zákon č. 183/2006 Sb., o územním plánování a stavebním řádu v platném znění).

Toto závazné stanovisko není rozhodnutím ve správním řízení, viz poučení níže.

Závazné stanovisko orgánu ochrany zemědělského půdního fondu

Městský úřad Pacov, odbor životního prostředí a památkové péče, jako věcně a místně příslušný orgán ochrany zemědělského půdního fondu (dále jen správní orgán) podle § 61 odst. 1 písm. c) zákona č. 128/2000 Sb., o obcích, v platném znění, podle § 15 písm. j) zákona 334/1992 Sb.,

o ochraně zemědělského půdního fondu, v platném znění (dále jen zákon o ochraně ZPF), podle §11 zákona č. 500/2004 Sb., správní řád, v platném znění (dále jen „správní řád“) ve smyslu § 149 odst. 2 správního řádu na základě žádosti doručené dne 12. 11. 2020 vydává

závazné stanovisko

Krajské správě a údržbě silnic Vysočiny, Kosovská 1122/16, 586 01 Jihlava, IČ 00090450 (dále jen žadatelé)

souhlas k trvalému odnětí

zemědělské půdy ze zemědělského půdního fondu (dále jen ZPF) podle § 9 odst. (8) zákona o ochraně ZPF pro stavbu „**III/1296 Kuňovka – most ev.č. 1296-1**“ v k.ú. a městě Pacov a v k.ú. a obci Důl.

Obec Důl má platnou územně plánovací dokumentaci a rekonstrukce mostu je v s ním v souladu.

Pozemky dle výpisu z katastru nemovitostí:

Katastrální území: Důl				
Obec: Důl				
Pozemek p.č.	Odnímaná výměra m ²	Druh pozemku	Kód BPEJ	Třída ochrany
465	410	trvalý travní porost	76811	V
421/1	210	trvalý travní porost	76811	V
465	50	trvalý travní porost	76911	V
Celkem	620			

Souhlas k trvalému odnětí zemědělské půdy ze ZPF se žadateli vydává za dodržení těchto závazných podmínek a opatření:

- 1) Podle pedologického průzkumu se na výše uvedených pozemcích nevyskytuje kulturní vrstvy půdy, proto není stanovena skrývka kulturní vrstvy půdy. Žadatel je povinen zajistit, **aby výkopové zeminy nebyly umíst'ovány na** neodnímaných pozemcích náležejícím do zemědělského půdního fondu (ZPF).
- 2) Při provádění stavebních prací nesmí dojít ve smyslu § 3 zákona o ochraně ZPF k poškození příznivých fyzikálních, chemických a biologických vlastností půdy. Žadatel musí podle §8 zákona o ochraně ZPF učinit taková opatření, aby zabránili úniku pevných, kapalných a plyných látek, protože tyto látky poškozují zemědělský půdní fond a jeho vegetační kryt.
- 3) Souhlas s odnětím zemědělské půdy ze ZPF **pozbývá platnosti uplynutím 3 let** ode dne jeho oznámení žadateli, nestal-li se podkladem pro řízení podle zvláštních právních předpisů. Souhlas je závaznou součástí rozhodnutí nebo jiných úkonů dle zvláštních předpisů a platnost souhlasu je totožná s jejich platností. Změna podmínek souhlasu je možná při řízení o změně rozhodnutí nebo jiných úkonů vydaných dle zvláštních předpisů.
- 4) Odvod za odnětí zemědělské půdy ze ZPF pro opravu komunikace se **nepředepisuje**.

Odůvodnění

Správní orgán dne 12. 11. 2019 obdržel žádost o udělení souhlasu s trvalým odnětím zemědělské půdy ze ZPF pro rekonstrukci mostu na pozemcích p.č. 461, 465 a 421/1 v k.ú. Důl vedené jako trvalý travní porost. Obec Důl má platnou územně plánovací dokumentaci a

rekonstrukce mostu je s ním v souladu. Záměr je umístěn v nezastavěném území. V územním plánu obce Důl je přípustné umístění dopravní infrastruktury v nezastavěném území.

Výše uvedené pozemky jsou pod ochranou zemědělského půdního fondu. Rekonstrukce mostu se dotkne pozemků s půdou v V. třídě ochrany. Jde o půdy s minimální produkční schopností, pro zemědělské využití postradatelné.

Stavba mostu je veřejně prospěšnou stavbou. Vyjádření vlastníka půdy nebylo požadováno, protože v tomto případě jde o záměr, pro který lze zemědělskou půdu vyvlastnit.

Správní orgán uvedenou žádost posoudil z hlediska ochrany ZPF a souhlas s trvalým odnětím zemědělské půdy výše uvedeného pozemku udělil. Souhlas byl udělen s přihlédnutím ke skutečnosti, že nedojde narušení organizace zemědělského půdního fondu na okolní zemědělsky využívané pozemky. Na výše uvedených pozemcích jsou stávající svahy tělesa komunikace a stávající komunikace. Odnětím těchto ploch dojde k napravení a k legalizaci závadného stavu.

V souladu s § 4 písm. a) zákona o ochraně ZPF nebude odnětím půdy narušena organizace zemědělského půdního fondu, hydrologické a odtokové poměry a síť zemědělsky účelových komunikací. Podle § 10 odst. (1) zákona o ochraně ZPF je souhlas k odnětí půdy ze ZPF závaznou součástí rozhodnutí nebo jiných úkonů, která budou ve věci vydána podle zákona č. 183/2006 Sb., o územním plánování a stavebním řádu (stavební zákon), v platném znění. Žadatel je povinen plnit podmínky stanovené v tomto souhlasu ode dne, kdy tato rozhodnutí nebo jiné úkony nabyla účinnosti. Platnost tohoto vydaného souhlasu je totožná s platností těchto rozhodnutí nebo úkonů a prodloužuje se současně s prodloužením jejich platnosti. Případná změna podmínek oproti schválenému souhlasu podléhá řízení o změně rozhodnutí nebo jiných úkonů vydaných dle zvláštních předpisů a změně souhlasu k odnětí půdy ze zemědělského půdního fondu. Tento souhlas (závazné stanovisko) sám o sobě neopravňuje žadatele k zahájení nezemědělského využití trvale odnímaných pozemků.

Výše stanovené podmínky jsou závazné pro správní úřady, které vydávají rozhodnutí nebo jiný úkon podle zvláštních právních předpisů (zákon č. 183/2006 Sb., o územním plánování a stavebním řádu v platném znění).

Toto závazné stanovisko není rozhodnutím ve správním řízení, viz poučení níže.

Závazné stanovisko vodoprávního úřadu

Odbor životního prostředí Městského úřadu Pacov, jako místně příslušný správní orgán podle ustanovení § 11 zákona č. 500/2004 Sb. správní řád, v platném znění (dále jen správní řád) a věcně příslušný vodoprávní úřad podle § 104 odst. (2) písm. c) a § 106 zákona č. 254/2001 Sb., o vodách a o změně některých zákonů (vodní zákon), ve znění pozdějších předpisů (dále jen "vodní zákon"), ve smyslu § 149 odst. 2 správního řádu vydává:

Krajské správě a údržbě silnic Vysočiny, Kosovská 1122/16, 586 01 Jihlava, IČ 00090450
(dále jen žadatel),

s o u h l a s

podle § 17 odst. 1 písm. a) a c) vodního zákona;

a stanovuje podmínky tohoto souhlasu

podle § 17 odst. 2 vodního zákona:

1. Opevnění opěr v prostoru mostu musí plynule (směrově a výškově) navazovat na stávající koryto toku tak, aby nedocházelo k negativnímu ovlivnění hydraulických poměrů v toku při vyšších průtocích vody a byla zachována stabilita přilehlých úseků koryta v souladu TNV 75 2102 - Úpravy potoků. Narušené úseky koryta toku budou uvedeny do náležitého stavu.
2. Odvodnění mostu a komunikace bude provedeno tak, aby nedocházelo ke škodám na přilehlých pozemcích a korytě Kejtovského potoka.
3. V záplavovém území vodního toku nebo v místech soustředěného povrchového odtoku nebude skladován odplavitelný materiál, zemina nebo jiný stavební materiál. V záplavovém území nebude zřizováno zařízení stavenišť, skladován stavební materiál ani parkována stavební mechanizace a technika.
4. Při realizaci stavby nesmí dojít ke znečištění podzemních a povrchových vod závadnými látkami (ropné látky, sanační materiály, nátěrové hmoty apod.). Na stavbě musí být prostředky pro zneškodnění havárie.
5. Při provádění prací (zejména bourací a výkopové práce apod.) je nutno zabránit padání materiálu ze stavby do koryta toku. Materiál, který by se případně dostal do koryta, bude neprodleně odstraněn.
6. Pozemky dotčené stavbou (zařízení staveniště, provádění stavby) budou uvedeny do stavu, který odpovídá jejich dnešnímu způsobu využívání.
7. Limnigraf Pacov (limnigrafická stanice) bude demontována dodavatelem, kterého zajistí Povodí Vltavy s.p.; o předpokládaném zahájení prací bude správce povodí informován minimálně 14 dní předem na tel. 724 602 946 (Ing. Petr Maleček).
8. Havarijní plán a Povodňový plán pro stavbu, musí být před započítím prací schváleny vodoprávním úřadem a povodňovými orgány.
9. Zhotovitel stavby bude průběžně sledovat vodní stavy a bude ve spojení s povodňovou komisí města Pacov a obce s rozšířenou působností Pacov.
10. Zahájení a ukončení stavby bude včas oznámeno správci vodního toku. Správce vodního toku bude také přizván k přejímacímu řízení a k řízení o povolení užívání stavby, kde mu bude předána dokumentace skutečného provedení mostu (situace, řezy - v digitální podobě).
11. Majetkoprávní vypořádání mezi stavebníkem a správcem vodního toku bude řešeno v souladu vyjádření správce vodního toku ze dne 28.2. 2020 č.j. PVL-77372/2019/240-Ma.
12. Termíny zahájení a ukončení stavby, kontrolních prohlídek, případně jiných relevantních jednání o stavbě budou včas oznámeny vodoprávnímu úřadu a správcům vodních toků.

Odůvodnění

Předložený záměr je stavbou na pozemcích, na nichž se nachází koryto vodního toku a zároveň zasahuje do záplavového území vodního toku Kejtovský potok. Proto je k němu třeba souhlas vodoprávního úřadu ve smyslu § 17 odst. 1 písm. a) a c) vodního zákona.

Vodoprávní úřad zvážil všechny dostupné podklady a stav na místě stavby, a vydal souhlas ke stavbě za předpokladu splnění výše uvedených podmínek. Podmínky byly stanoveny s ohledem

na situaci v místě stavby tak, aby uskutečněním záměru nedošlo k ohrožení zájmů chráněných vodním zákonem. Do podmínek závazného stanoviska byla zakotvena také část relevantních podmínek uplatněných v rámci stanoviska správce povodí a správce vodních toků tj. Povodí Vltavy, státní podnik, závod Dolní Vltava, Grafická 36, Praha 5 ze dne 28.02.2020 č.j. PVL-77372/2019/240-Ma. Majetkoprávní vypořádání tento souhlas neřeší - vodoprávní úřad doporučuje postupovat v souladu s vyjádřením správce vodního toku ze dne 28.02.2020 č.j. PVL-77372/2019/240-Ma.

Lze předpokládat, že záměrem nedojde ke zhoršení stavu vodního útvaru a nebude mít za následek nedosažení dobrého stavu/potenciálu vod.

Toto závazné stanovisko není rozhodnutím ve správním řízení, viz poučení níže.

Poučení

Proti těmto závazným stanoviskům, které nejsou samostatnými rozhodnutími, se nelze samostatně odvolat. Odvolání proti obsahu závazných stanovisek lze podat až po vydání samostatného správního rozhodnutí ve věci samé odvoláním proti tomuto správnímu rozhodnutí, v rámci něhož lze napadnout celé závazné stanovisko nebo jeho část. Opravné prostředky lze proti němu uplatnit pouze v režimu § 149 odst. 5 nebo § 149 odst. 6 správního řádu. Tato závazná stanoviska se vydávají jako podklad závazný pro výrokovou část povolujícího rozhodnutí příslušného stavebního úřadu podle § 149 odst. 1 správního řádu.

Sdělení za státní správu lesů

Orgán státní správy lesů příslušný podle § 48 zákona č. 289/1995 Sb., o lesích a o změně a doplnění některých zákonů, ve znění pozdějších předpisů (dále jen zákon), sděluje, že se uvedený záměr nedotýká zájmů chráněných zákonem, a proto nebude vydávat žádné opatření.

Toto sdělení není rozhodnutím ani opatřením státní správy lesů.

Sdělení za úsek památkové péče

Městský úřad Pacov, odbor životního prostředí a památkové péče jako správní orgán státní památkové péče příslušný dle § 29 zák. č. 20/1987 Sb., o státní památkové péči, ve znění pozdějších předpisů (dále jen památkový zákon), sděluje, že se uvedený záměr nedotýká zájmů chráněných památkovým zákonem dle § 14, a proto nebude vydávat žádné závazné stanovisko ani rozhodnutí.

Toto sdělení není rozhodnutím ani závazným stanoviskem ve správním řízení podle památkového zákona.

Vyjádření za odbor dopravy

Městský úřad Pacov, odbor dopravy, jako správní úřad příslušný podle § 40 odst. 4 písm. a) zákona č. 13/1997 Sb., o pozemních komunikacích (silniční zákon), ve znění pozdějších předpisů, sděluje následující:

Městský úřad Pacov, odbor dopravy, s výše uvedenou stavbou souhlasí za těchto podmínek:

- Případné omezení provozu z důvodu provádění stavebních prací nutno projednat s Policií ČR, DI, Pelhřimov a požádat MěÚ Pacov, odbor dopravy, o stanovení přechodné úpravy

provozu na výše uvedené komunikaci, případně v zákonné lhůtě požádat o povolení uzavírky stavbou dotčené komunikace.

- Pro umístění nového dopravního značení je nutno požádat Městský úřad Pacov, odbor dopravy, o stanovení místní úpravy provozu na dotčené komunikace po předchozím schválení Policií ČR, DI, Pelhřimov.

Toto sdělení není rozhodnutím ani opatřením veřejné správy ochrany komunikací.

Upozornění:

Za úsek památkové péče

*Zemní práce pro provedení výše uvedené akce jsou stavebníci **povinni** oznámit již od doby přípravy stavby dle § 22 odst. 2 památkového zákona, Archeologickému ústavu Akademie věd ČR v Praze nebo v Brně, oddělení archeologických výzkumů, Letenská 4, 118 01 Praha 1 nebo Královopolská 147, 612 00 Brno. Jemu nebo jiné oprávněné organizaci bude umožněno případné provedení záchranného archeologického výzkumu. O podmínkách jeho provedení bude uzavřena dohoda mezi stavebníkem a oprávněnou organizací (viz § 22 odst. 2 památkového zákona). Předmětné území, jako místo s historickým původem je možno klasifikovat jako území s archeologickými nálezy ve smyslu § 22 památkového zákona.*

Formulář oznámení o stavebním či jiném záměru je dostupný na stránce <http://www.arup.cas.cz/?cat=684> a lze ho poslat elektronicky na e-mailovou adresu oznameni@arup.cas.cz. Organizace oprávněné k provádění archeologických výzkumů viz. <http://www.arup.cas.cz/?cat=640>. V Kraji Vysočina je to např.: Muzeum Vysočiny Jihlava, po., Masarykovo náměstí 55, 586 01 Jihlava, ARCHAIA Brno z.ú. - pracoviště Jihlava, Židovská 26, 586 01 Jihlava.

Pokud budou během prací zjištěny nepředvídané archeologické nálezy mimo záchranný archeologický výzkum, je stavebník povinen neprodleně oznámit tento nález příslušnému stavebnímu úřadu a orgánu státní památkové péče a učinit opatření nezbytná k tomu, aby nálezy nebyly poškozeny nebo zničeny a práce v místě nálezu přerušit . viz. § 176 zákona č. 183/2006 Sb. – stavební zákon a § 23, odst. 2 a 3 památkového zákona.

Za odbor dopravy

Upozorňujeme, že příslušným speciálním stavebním úřadem pro stavby pozemních komunikací je MěÚ Pacov, odbor dopravy. Projektová dokumentace ke společnému řízení musí být zpracována projektantem se zaměřením na dopravní stavby a mostní konstrukce. Stavba bude projednána ve sloučeném územním a stavebním řízení.

Za úsek odpadového hospodářství

Z předložených dokladů nakládání s odpady ke kontrole musí být patrné, jaký odpad a v jakém množství byl předán oprávněné osobě, identifikační údaje této osoby (název, sídlo, IČO oprávněné osoby) a datum předání odpadu. Čestné prohlášení není doklad prokazující zákonné nakládání s odpady.

Na nakládání s nekontaminovanou zemínou a jiným přírodním materiálem vytěženým během stavební činnosti se nevztahuje zákon o odpadech (§ 2 odst. 3 zákona o odpadech), pokud je


zajištěno, že materiál bude použit ve svém přirozeném stavu pro účely stavby na místě, na kterém byl vytěžen.

Při hledání způsobu využití nebo odstranění odpadů bude dodržována hierarchie způsobů nakládání s odpady, tedy pokud nelze vzniku odpadu předejít nebo jej opětovně použít, bude dána přednost recyklaci odpadů před jiným využitím odpadů. Odstranění odpadů (např. skládkováním) bude použito až v poslední řadě.

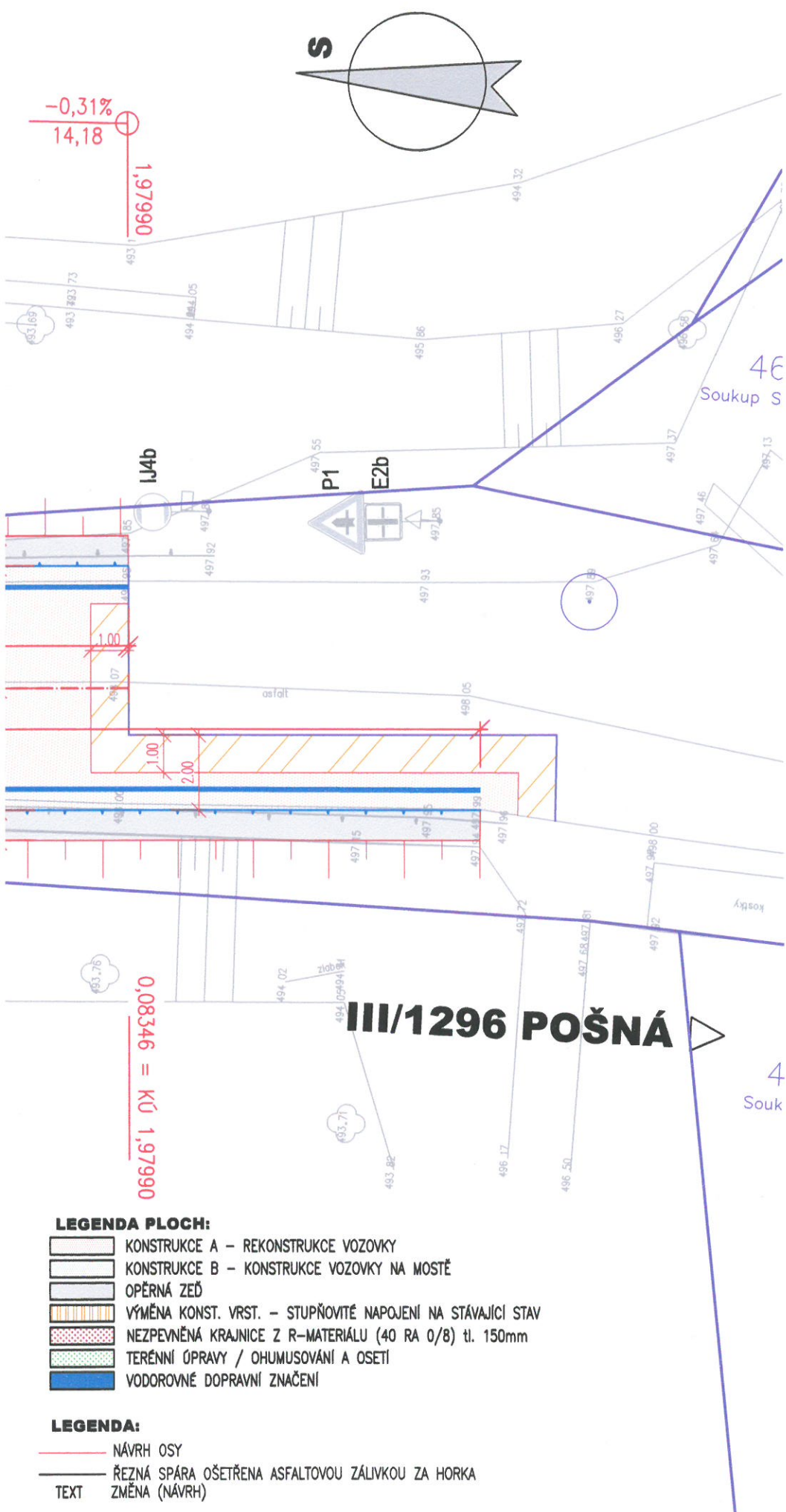
Na základě zmocnění je k podpisu tohoto stanoviska oprávněn Ing. Otakar Pejša.

Přílohy: 2x PD

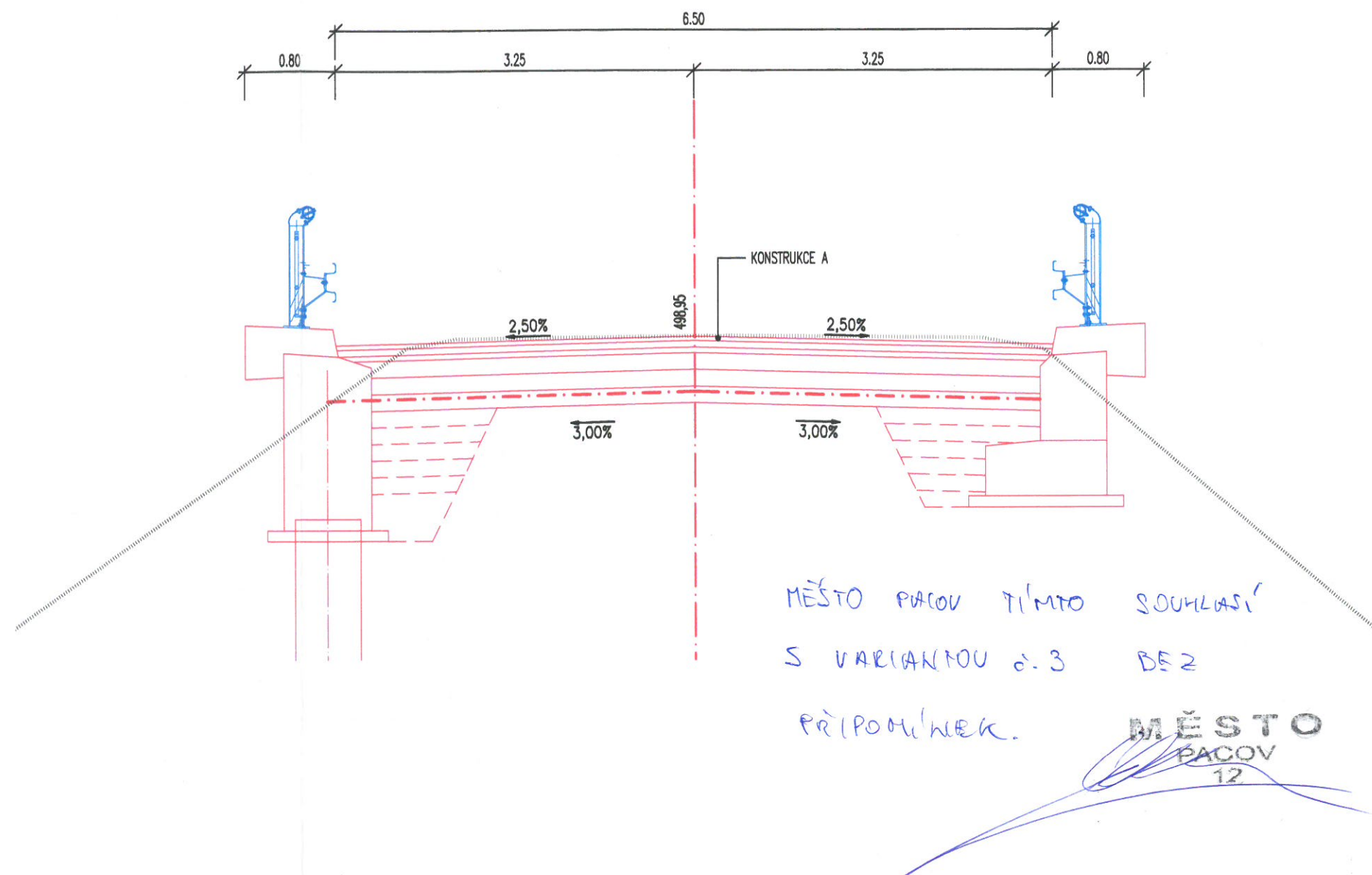
MĚSTSKÝ ÚŘAD PACOV
395 01 Pacov 7



Ing. Otakar Pejša



VZOROVÝ PŘÍČNÝ ŘEZ, SO 101 - VAR.3, M1:50 KM 1,930



Zodpovědný projektant:	Ing. Milan Macko	<i>Milan Macko</i>
Vypracoval:	Miroslav Macko	
Objednatel:	Krajská správa a údržba silnic Vysočiny Kosovská 1122/16, Jihlava	
Kraj:	Vysočina	
Katastrální území	Pacov, Dál	
III/1296 Kuňovka – most ev.č. 1296-1		
KOMUNIKACE – VAR.3		
Zhotovitel:	MACKO Mosty a konstrukce staveb Projekční a konstrukční kancelář Pod Zámečkem 1406/28 500 12 Hradec Králové email: mostar@seznam.cz mobil .602 563 245	
Datum:	03/2019	
Formát:	2x5A4	
Měřítko:	1:150,50	
Stupeň PD:	DUR+DSP	
Číslo zakázky:	-	
D.1.1.1.		2c



MĚSTSKÝ ÚŘAD PACOV ODBOR DOPRAVY

NÁMĚSTÍ SVOBODY 1, 395 01 PACOV

tel. 565455121, fax. 565455133, e-mail: papezova@mestopacov.cz

Č.j. MP/13971/2019/OD/Pa
Spis.zn.: OD.13505/2019/Pa
Vyřizuje: Papežová Marie

Pacov, dne 21.11.2019

Ing. Milan Macko, projekční a konstrukční kancelář, Pod Zámečkem 1406/28, 500 03 Hradec Králové

VYJÁDŘENÍ

Městský úřad Pacov, odbor dopravy, obdržel dne 12.11.2019 žádost o vyjádření na stavbu pod názvem „III/1296 Kuňovka – most ev.č. 1296-1“. Městský úřad Pacov, odbor dopravy, jako silniční správní úřad příslušný podle § 40 odst. 4 písm. a) zákona č. 13/1997 Sb., o pozemních komunikacích (silniční zákon), ve znění pozdějších předpisů, s výše uvedenou stavbou souhlasí za podmínek:

- Případné omezení provozu z důvodu provádění stavebních prací nutno projednat s Policií ČR, DI, Pelhřimov a požádat MěÚ Pacov, odbor dopravy, o stanovení přechodné úpravy provozu na výše uvedené komunikaci, případně v zákonné lhůtě požádat o povolení uzavírky stavbou dotčené komunikace.
- Pro umístění nového dopravního značení je nutno požádat Městský úřad Pacov, odbor dopravy, o stanovení místní úpravy provozu na dotčené komunikace po předchozím schválení Policií ČR, DI, Pelhřimov.

Upozornění:

- Městský úřad Pacov, odbor dopravy, se k výše uvedené stavbě vyjádří i v rámci koordinovaného stanoviska, které bude vydáno za celý úřad. Toto vyjádření nenahrazuje stavební povolení ani souhlas podle stavebního zákona.
- Upozorňujeme, že příslušným speciálním stavebním úřadem pro stavby pozemních komunikací je MěÚ Pacov, odbor dopravy. Projektová dokumentace ke společnému řízení musí být zpracována projektantem se zaměřením na dopravní stavby a mostní konstrukce. Stavba bude projednána ve sloučeném územním a stavebním řízení.

Bc. David Tulach
vedoucí odboru dopravy

„otisk razítka“

Příloha: projektová dokumentace

Obdrží:

žadatel

Ing. Milan Macko, projekční a konstrukční kancelář, Pod Zámečkem 1406/28, 500 03 Hradec Králové
– adresa pro doručování Miroslav Macko, Syrovátka č.p. 96, 503 27 Syrovátka

Městský úřad PACOV
odbor dopravy
395 01 Pacov



Pomáhat a chránit

KRAJSKÉ ŘEDITELSTVÍ POLICIE KRAJE VYSOČINA

Územní odbor Pelhřimov
Dopravní inspektorát

Č. j. KRPJ-61769-2/ČJ-2019-161706-DING

Pelhřimov 21. června 2019
Počet stran: 1Ing. Milan Macko
Mosty a konstrukce staveb
Projekční a konstrukční kancelář
Pod Zámečkem 1406/28
500 03 Hradec Králové**Vyjádření ke zpracované projektové dokumentaci v rozsahu návrhu variant řešení úpravy komunikace III/1296**

Dopravní inspektorát Pelhřimov, jako dotčený orgán státní správy ve věci bezpečnosti a plynulosti silničního provozu v souladu s § 2 zákona č. 273/2008 Sb., o Policii České republiky, ve znění pozdějších předpisů a dále dle § 1 zákona č. 12/1997 Sb., o bezpečnosti a plynulosti silničního provozu na pozemních komunikacích ve znění pozdějších předpisů, Vám sděluje následující.

Na základě prostudování předložených variant řešení návrhu úpravy komunikace III/1296 v rámci akce: "III/1296 Kuňovka - most ev.č. 1296-1", Vám sdělujeme, že preferujeme "Variantu 3 SO251" s ohledem na optimalizaci řešení ve vztahu k bezpečnosti silničního provozu.

Zpracoval:
por. Ing. Zdeněk Mlčochnpor. Bc. Hana Němcová
zástupce vedoucího odděleníPražská 1738
393 01 PelhřimovTel.: 974274258
Fax:
Email:
ID DS: x9nhptc

www.policie.cz



Pomáhat a chránit

KRAJSKÉ ŘEDITELSTVÍ POLICIE KRAJE VYSOČINA

Územní odbor Pelhřimov
Dopravní inspektorát

Č. j. KRPJ-61769-4/ČJ-2019-161706-DING

Pelhřimov 11. prosince 2019

Počet stran: 2

Přílohy: 7/7

Ing. Milan Macko
Mosty a konstrukce staveb
Projekční a konstrukční kancelář
Pod Zámečkem 1406/28
500 03 Hradec Králové

Stanovisko k projektové dokumentaci ve stupni DUR+DSP na realizaci akce: "III/1296 Kuňovka - most ev.č. 1296-1"

Dopravní inspektorát Pelhřimov, jako dotčený orgán státní správy ve věci bezpečnosti a plynulosti silničního provozu v souladu s § 16 odst. 2 písm. b) zákona č. 13/1997 Sb., o pozemních komunikacích, ve znění pozdějších předpisů, souhlasí s předloženou projektovou dokumentací ve stupni DUR+DSP na realizaci akce: "III/1296 Kuňovka - most ev.č. 1296-1", za dodržení následujících podmínek.

- 1) Stavba bude respektovat ČSN 73 6101 (Projektování silnic a dálnic) a ČSN 73 6201 (Projektování mostních objektů).
- 2) Stavba bude respektovat ČSN 73 6425-1 (Autobusové, trolejbusové a tramvajové zastávky, přestupní uzly a stanoviště - Část 1: Navrhování zastávek) a vyhlášku č. 398/2009 Sb., o obecných technických požadavcích zabezpečujících bezbariérové užívání staveb a vyhlášku č. 398/2009 Sb., o obecných technických požadavcích zabezpečujících bezbariérové užívání staveb.
- 3) Stavba bude respektovat TP 63 (Ocelová svodidla na pozemních komunikacích).

2) Stanovisko k trvalému dopravnímu značení

Dopravní inspektorát Pelhřimov podle § 77 odst. 2 písm. b) zákona č. 361/2000 Sb., o silničním provozu, ve znění pozdějších předpisů, souhlasí s místní úpravou provozu na realizaci akce: "III/1296 Kuňovka - most ev.č. 1296-1", spočívající v umístění trvalého svislého a vodorovného dopravního značení dle přiložené situace, za dodržení následujících podmínek.

- 1) Konsolidovat nesoulad mezi navrhovaným DZ IJ4c a IJ4b.
- 2) Doplnit na mostní objekt DZ Z11a a Z11f (Směrový sloupek modrý levý/pravý).

Pražská 1738
393 01 Pelhřimov

Tel.: 974274258
Fax:
Email:
ID DS: x9nhptc

www.policie.cz

Dopravní značení bude provedeno v souladu s vyhláškou Ministerstva dopravy a spojů č. 294/2015 Sb., kterou se provádí pravidla provozu na pozemních komunikacích, § 62 zák. č. 361/2000 Sb., o silničním provozu, ve znění pozdějších předpisů, vyhlášky č. 398/2009 Sb., o obecných technických požadavcích zabezpečujících bezbariérové užívání staveb, TP 65 (Zásady pro dopravní značení na pozemních komunikacích) a TP 133 (Zásady pro vodorovné dopravní značení na pozemních komunikacích).

Zpracoval:
por. Ing. Zdeněk Mlčoch

npor. Bc. Hana Němcová
zástupce vedoucího oddělení



Hasičský záchranný sbor Kraje Vysočina územní odbor Pelhřimov

Požárnícká 1240, 393 01 Pelhřimov



HZSJX006KUSA
prvotní identifikátor

ADRESÁT:

Miroslav Macko
Syrůvátka 96
503 27 Syrůvátka

VYŘIZUJE: Mgr. Petr Krivánek
TEL: 950281116 / FAX: 950281133
E-MAIL: petr.krivanek@hasici-vysocina.cz

PELHŘIMOV: 02.12.2019
POČET LISTŮ: 1
PŘÍLOHY: 0
Č.j.: HSJI- 5601-2/PE-2019

EV.Č.: PE-760/2019

Závazné stanovisko dotčeného orgánu na úseku požární ochrany

Název stavby: III/1296 Kuňovka- most ev.č.1296-1

Místo stavby: most ev.č.1296-1, k.ú. Pacov, Důl

Stavebník: Krajská správa a údržba silnic Vysočiny, Kosovská 1122/16, 586 01 Jihlava

Předložená dokumentace: územní rozhodnutí a stavební povolení, Ing. Milan Macko,
ČKAIT 1002013, 03/2019, Č.ZAK. 05-2019

Hasičský záchranný sbor Kraje Vysočina (dále jen „HZS Kraje Vysočina“) jako věcně a místně příslušný dotčený orgán na úseku požární ochrany dle ustanovení § 7 odst. 4 zákona č. 320/2015 Sb., o Hasičském záchranném sboru České republiky a o změně některých zákonů (zákon o hasičském záchranném sboru), ve znění zákona č. 183/2017 Sb., a dle ustanovení § 26 odst. 2 písm. b) a ustanovení § 31 odst. 1 písm. b) zákona č. 133/1985 Sb., o požární ochraně, ve znění pozdějších předpisů (dále jen „zákon o požární ochraně“), posoudil v rozsahu níže uvedených podkladů výše uvedenou dokumentaci předloženou dne 11.11.2019 a vydává k ní v souladu s ustanovením § 31 odst. 3 zákona o požární ochraně a dále dle ustanovení § 149 odst. 1 zákona č. 500/2004 Sb., správní řád, ve znění pozdějších předpisů,

SOUHLASNÉ ZÁVAZNÉ STANOVISKO.

Odůvodnění:


HZS Kraje Vysočina vycházel při vydání závazného stanoviska z těchto podkladů:


- Souhrnná technická zpráva, koordinační situační výkres (Ing. Milan Macko, ČKAIT 1002013, 03/2019, č.zak. 05-2019).

Posouzením předložené dokumentace dle ustanovení § 46 odst. 1 vyhlášky č. 246/2001 Sb., o stanovení podmínek požární bezpečnosti a výkonu státního požárního dozoru (vyhláška

o požární prevenci), ve znění vyhlášky č. 221/2014 Sb., v rozsahu výše uvedených podkladů, dospěl HZS Kraje Vysočina k závěru, že souhrnná technická zpráva splňuje obsahové náležitosti dle ustanovení § 41 vyhlášky o požární prevenci. Z obsahu posouzené souhrnné technické zprávy vyplývá, že jsou splněny technické podmínky požární ochrany kladené na danou stavbu vyhláškou č. 23/2008 Sb., o technických podmínkách požární ochrany staveb, ve znění vyhlášky č. 268/2011 Sb.

(Otisk razítka)




plk. Ing. Jiří Hörner
ředitel územního odboru

KRAJSKÁ HYGIENICKÁ STANICE

KRAJE VYSOČINA SE SÍDLEM V JIHLAVĚ

Tolstého 1914/15, 586 01 Jihlava, tel.: +420 567 564 551, e-mail: podatelna@khsjih.cz, ID: 4uuai3w

V Pelhřimově dne 20. listopadu 2019

Č.j.: KHSV/25242/2019/PE/HOK/Hůl
Sp. značka: S-KHSV/25242/2019/2
Vyřizuje: Dana Hůlová, tel.:565301356, E-mail dana.hulova@pe.khsjih.cz
Č.j. odesílatele:
Počet listů/příloh: 1/1

Adresát: Krajská správa a údržba silnic Vysočiny, p.o., Kosovská 1122/16, 586 01 Jihlava

V zastoupení: ing. Milan Macko, Miroslav Macko, Pod Zámečkem 1406/28, 500 12 Hradec Králové

„III/1296 Kuňovka – most ev. č. 1296-1“ – projektová dokumentace k záměru rekonstrukce mostu - závazné stanovisko orgánu ochrany veřejného zdraví

Krajská hygienická stanice kraje Vysočina se sídlem v Jihlavě jako orgán ochrany veřejného zdraví, který je dotčeným věcně příslušným správním úřadem ve smyslu ustanovení § 82 odst. 2 písm. i) zákona č. 258/2000 Sb., o ochraně veřejného zdraví a o změně některých souvisejících zákonů ve znění pozdějších předpisů (dále jen „zákon o ochraně veřejného zdraví“) a místně příslušným dle § 11 odst. 1 zákona č. 500/2004 Sb., správní řád ve znění pozdějších předpisů, vydává ve výše uvedené věci, v řízení podle § 4 odst. 2 písm. a) zákona č. 183/2006 Sb., stavební zákon ve znění pozdějších předpisů toto

závazné stanovisko:

Po posouzení projektové dokumentace stavby „**III/1296 Kuňovka – most ev. č. 1296-1**“ s odkazem na § 30 a § 77 odst. 1 a § 82 odst. 2 písm. t) zákona č. 258/2000 Sb. o ochraně veřejného zdraví a o změně některých souvisejících zákonů a Nařízení vlády č. 272/2011 Sb., o ochraně zdraví před nepříznivými účinky hluku a vibrací, ve znění pozdějších předpisů se

souhlasí.

Odůvodnění:

Dne 12. listopadu 2019 byla na KHS kraje Vysočina se sídlem v Jihlavě doručena žádost společnosti ing. Milan Macko, Mosty a konstrukce staveb, Pod Zámečkem 1406/28, 500 03 Hradec Králové, která na základě plné moci zastupuje investora Krajskou správu a údržbu silnic Vysočiny, p. o., Kosovská 1122/16, 586 01 Jihlava o vydání závazného stanoviska k PD k záměru rekonstrukce mostu „**III/1296 Kuňovka – most ev. č. 1296-1**“, zpracované v březnu 2019 projektantem ing. Milanem Mackem, Mosty a konstrukce staveb, Pod Zámečkem 1406/28, 500 03 Hradec Králové.

Předložená projektová dokumentace řeší rekonstrukci stávajícího mostu III/1296 Kuňovka – most ev. č. 1296-1 v k. ú. Důl-část Kuňovka. Most se nachází na silnici III. třídy č. 1296, přemostující Kejtovský potok mezi obcemi Pacov a Pošná v místní části Kuňovka. Jedná se o stávající ocelobetonový mostní objekt převádějící stávající komunikaci s asfaltobetonovým krytem přes Kejtovský potok. Dle navrženého řešení bude mostní objekt řešen jako rámová železobetonová sprážená konstrukce s ocelovými nosníky a kryt komunikace bude z asfaltobetonu. Založení objektu bude na velkopřůměrových železobetonových pilotách. Opěrné zdi podél obou stran komunikace jsou řešeny jako železobetonové tížné zdi založeny na velkopřůměrových pilotách. Na mostě budou na obou stranách nově osazeny mostní vpusti s vyústěním volně do koryta vodního toku. V rámci stavby dojde ke stavební úpravě nástupiště autobusové zastávky. Celková délka úpravy silnice III. tř. je 104 m. Hluk ze stavební činnosti je posouzen v Souhrnné technické zprávě, kapitola B 6 .

Po posouzení projektové dokumentace stavby konstatuje KHS kraje Vysočina, že uvažovaný záměr není v rozporu s požadavky zákona č. 258/2000 Sb., o ochraně veřejného zdraví ve znění pozdějších předpisů.

KRAJSKÁ HYGIENICKÁ STANICE KRAJE VYSOČINA

se sídlem v Jihlavě

územní pracoviště Pelhřimov

Pražská 127, 393 01 Pelhřimov



Dana Hůlová

odborný referent oddělení hygieny obecné a komunální
v Pelhřimově

Rozdělovník: ing. Milan Macko, Miroslav Macko, Pod Zámečkem 1406/28, 500 012 Hradec Králové

KRAJSKÝ ÚŘAD KRAJE VYSOČINA
Odbor životního prostředí a zemědělství
Žižkova 57, 587 33 Jihlava, Česká republika
tel.: 564 602 111, e-mail: posta@kr-vysocina.cz

Ing. Milan Macko
Syrůvka 96
503 27 Syrovátka

Dodejkou

Váš dopis značky/ze dne 05-2019/14/MM 8. 11. 2019	Číslo jednací KUJI 95497/2019 OŽPZ 1474/2019	Vyřizuje/telefon Jan Stříteský 564 602 509	V Jihlavě dne 25. 11. 2019
---	--	--	-------------------------------

„III/1296 Kuňovka – most ev.č. 1296-1“ – k. ú. Pacov a k. ú. Důl - stanovisko Natura

Krajský úřad Kraje Vysočina, odbor životního prostředí a zemědělství (dále též „OŽPZ KrÚ Kraje Vysočina“) jako příslušný orgán vykonávající v přenesené působnosti státní správu ochrany přírody a krajiny podle ustanovení § 77a odst. 4 písm. n) zákona ČNR č. 114/1992 Sb., o ochraně přírody a krajiny, ve znění pozdějších předpisů (dále také „zákon o ochraně přírody“), po posouzení záměru

„III/1296 Kuňovka – most ev.č. 1296-1“

vydává v souladu s ustanovením § 45i odst. 1 zákona o ochraně přírody toto stanovisko:

Záměr nemůže mít významný vliv na předmět ochrany nebo celistvost evropsky významné lokality nebo ptačí oblasti v působnosti Krajského úřadu Kraje Vysočina.

Odůvodnění:

OŽPZ KrÚ Kraje Vysočina obdržel dne 12. 11. 2019 žádost o stanovisko z hlediska vlivu na evropsky významné lokality a ptačí oblasti (Natura 2000). Žádost podala společnost Mosty a konstrukce, Projektční kancelář, Pod Zámečkem 1406/28, Hradec Králové, IČO: 479 36 771, která zastupuje investora záměru Krajskou správu a údržbu silnic Vysočiny, p. o, Kosovská 1122/16, 586 01 Jihlava, IČO: 000 90 450. K žádosti byla přiložena PD vypracovaná Ing. Milanem Mackem v 3/2019.

Předmětem záměru je rekonstrukce mostu ev. č. 1296-1, který přemostňuje Kejtovský potok a je přítokem řeky Trnavy. Záměr se nachází v k. ú. Pacov a k. ú. Důl v místní části Kuňovka. Stavba je projektována v úseku staničení km 1, 896 – km 2, 00 ve stávající trase III/1296. Nová mostní konstrukce bude navržena jako rámová železobetonová spřažená konstrukce s ocelovými nosníky s délkou úpravy 25,5 m, novou mostní konstrukcí o délce 12,5 m, šířce 8,1 m, volnou

výškou podmostí 6,055 m volnou šířkou v podmostí 7,2 m a kryt komunikace bude z asfaltobetonu. Založení objektu bude na velkopřůměrových železobetonových pilotách. Opěrné zdi budou navazovat na objekt mostu ve 4 úsecích s celkovou délkou 122,0 m. Opěrné zdi podél obou stran komunikace budou řešeny jako železobetonové tížné zdi založené na velkopřůměrových pilotách. Komunikace bude řešena v co nejpůvodnější trase s šířkou jízdního pruhu 2 x 2,75 m, zpevněnou krajnicí 2 x 0,5 m a nezpevněnou krajnicí 0,5 m (1,5 m se svodidly). Zemní těleso bude použito původní s ohledem na vhodné složení zeminy a bude pouze vyrovnáno. Současně bude upraveno i nástupiště autobusové zastávky.

Podkladem pro posouzení vlivu záměru na evropsky významné lokality nebo ptačí oblasti byla žádost i skutečnosti obecně známé. Podkladem pro posouzení vlivu záměru jsou i skutečnosti známé z úřední činnosti. Zde se jedná zejména o vymezení evropsky významných lokalit (dále také „EVL“) a ptačích oblastí (v Kraji Vysočina není žádná ptačí oblast), předměty jejich ochrany (viz např. <http://www.nature.cz/natura2000-design3/hp.php>) poznatky o ekologii, biologii, rozšíření, ohrožení a péči o druhy (např. <http://www.biomonitoring.cz>).

V bezprostřední blízkosti záměru se nenachází žádná EVL. Nejbližší záměru ve vzdálenosti přibližně 3 km (severozápadní směr od záměru) evropsky významná lokalita EVL Trnava CZ0613334, která je vyhlášena pro ochranu evropsky významného druhu vydra říční (*Lutra lutra*).

Předmětem záměru je rekonstrukce mostu ev. č. 1296-1 na komunikaci mezi obcemi Pacov a Důl v místní části Kuňovka. V rámci rekonstrukce bude, také upravena pozemní komunikace III/1296 a délka celkové úpravy je 104 m. V podmostí vzniknou bermy, které zachovají propustnost mostu pro vydru.

Záměr neovlivní předmět ochrany ani celistvost EVL Trnava. Během realizace záměru dojde k zvýšení prašnosti, hluku a může dojít k úniku ropných produktů (nafta, olej). Tímto záměrem bude dotčeno pouze blízké okolí.

Vzdálenost EVL od daného záměru, její předmět ochrany a konkrétní výše uvedená činnost zaručují, že nemůže dojít k jejímu ovlivnění, a proto lze vyloučit negativní vliv záměru na evropsky významné lokality a ptačí oblasti (Natura 2000) při předpokladu zachování v žádosti uvedených parametrů a činností.

Toto stanovisko nenahrazuje stanoviska a vyjádření z hlediska druhové ochrany vydávaná podle zákona č. 114/1992 Sb., o ochraně přírody, případně dalších předpisů. Stanovisko není vydáváno ve správním řízení (§ 90 odst. 1 zákona o ochraně přírody) a nelze proti němu podat odvolání.

KRAJSKÝ ÚŘAD
KRAJE VYSOČINA
Odbor životního prostředí
a zemědělství
Žižkova 57, 587 33 Jihlava
-6-

Horná

Ing. Eva Horná

vedoucí odboru životního prostředí a zemědělství

KRAJSKÝ ÚŘAD KRAJE VYSOČINA
Odbor životního prostředí a zemědělství
Žižkova 57, 587 33 Jihlava, Česká republika
tel.: 564 602 111, e-mail: posta@kr-vysocina.cz

Ing. Milan Macko
Mosty a konstrukce staveb
Pod Zámečkem 1406/28
500 03 Hradec Králové

(datovou schránkou)

Váš dopis značky/ze dne 05-2019/13/MM 8. 11. 2019	Číslo jednací KUJI 97418/2019 OZPZ 79/2019 Ča	Vyřizuje/telefon Markéta Čadová/564602530	V Jihlavě dne 2. 12. 2019
---	---	--	------------------------------

„III/1296 Kuňovka – most ev.č. 1296-1“ – souhrnné vyjádření

Odbor životního prostředí a zemědělství Krajského úřadu Kraje Vysočina obdržel dne 12. 11. 2019 Vaši žádost o vydání závazného stanoviska či vyjádření pro záměr rekonstrukce výše uvedeného mostu. Investorem stavby je Krajská správa a údržba silnic Vysočiny, p.o., Kosovská 1122/16, 586 01 Jihlava, IČ 00090450.

Předmětem předložené projektové dokumentace je rekonstrukce mostu na silnici III. třídy č. 1296 přemostňující Kejtovský potok mezi obcemi Pacov a Pošná v místní části Kuňovka, náležící pod obec Důl. Stávající spodní stavba mostu bude ponechána. V rámci rekonstrukce mostu dojde ke stavební úpravě komunikace v obou předpolích mostu v délce stávajícího násypového tělesa. Komunikace bude v tomto úseku oboustranně zajištěna zřízením opěrných zdí zajišťujících šířkové parametry komunikace. Stavba je projektovaná v úseku km 1,896 – 2,000 ve stávající trase III/1296. Nový most je navržen jako spřažená ŽB rámová konstrukce založená na pilotách. Šířkové uspořádání na mostě a předpolích bude provedeno dle kategorie silnice S6,5, tj. 6,5 m mezi mostními římsami. Vlastní těleso náspu zůstane zachováno v přirozeném zatravněném stavu. Pod mostem bude podél obou opěr obnoven kamenný zához. Dosavadní kapacita mostního otvoru nebude zmenšena.

1. Vyjádření z hlediska zákona č. 100/2001 Sb., o posuzování vlivů na životní prostředí a o změně některých souvisejících zákonů, v účinném znění (dále jen „zákon o EIA“)

Krajský úřad Kraje Vysočina, odbor životního prostředí a zemědělství jako příslušný úřad dle § 22 zákona o EIA, sděluje:

Dle § 4 odst. 1 písm. c) zákona o EIA se jedná o nevýznamnou změnu záměru uvedeného v bodě 49 přílohy č. 1 zákona o EIA (*silnice všech tříd a místní komunikace I. a II. třídy o méně než čtyřech jízdních pruzích od délky 2 km ...*).

Stavba „III/1296 Kuňovka – most ev. č. 1296-1“ nepodléhá zjišťovacímu řízení.

Vypracoval: Mgr. Michal Fryš (tel.: 564 602 504)

2. Vyjádření z hlediska zákona č. 114/1992 Sb., o ochraně přírody a krajiny, v platném znění

K záměru „III/1296 Kuňovka – most ev. č. 1296-1“ již bylo vydáno stanovisko Natura dne 25. 11. 2019 pod č. j. KUJI 95497/2019 OŽPZ 1474/2019 Stř.

Vypracoval: Ing. Jan Stříteský (tel.: 564 602 509)

3. Vyjádření z hlediska zákona č. 254/2001 Sb., o vodách a o změně některých zákonů (vodní zákon), ve znění pozdějších předpisů

Vyjádření z hlediska vodního zákona je v působnosti obecního úřadu obce s rozšířenou působností, v tomto případě Městského úřadu Pacov, odboru životního prostředí a památkové péče, který je podle § 106 vodního zákona příslušným vodoprávním úřadem v této věci.

Vypracoval: Mgr. Jaroslav Mikyna (tel.: 564 602 267)

4. Vyjádření z hlediska zákona č. 289/1995 Sb., o lesích a o změně a doplnění některých zákonů (lesní zákon), ve znění pozdějších předpisů

Krajský úřad Kraje Vysočina, odbor životního prostředí a zemědělství, jako orgán státní správy lesů podle § 47 odst. 1) písm. b) zákona o lesích a o změně a doplnění některých zákonů, (lesní zákon), ve znění pozdějších předpisů (dále jen „zákon o lesích“), sděluje následující:

Jelikož z předloženého návrhu nevyplývá, že by mělo stavbou docházet k dotčení pozemků k plnění funkcí lesa v rozsahu 1 ha a více, nemá krajský úřad, státní správa lesů, k tomuto projektu připomínek. Stavbou však bude docházet k dotčení pozemků určených k plnění funkcí lesa do 1 ha a bude realizována do 50 m od pozemků určených k plnění funkcí lesa. V tomto případě je příslušný vyjadřovat se, ve smyslu § 14 odst. 2 zákona o lesích, obecní úřad obce s rozšířenou působností - Městský úřad Pelhřimov, odbor životního prostředí.

Vypracovala: Bc. Klára Hodačová (tel.: 564 602 364)

5. Vyjádření z hlediska ochrany zemědělského půdního fondu dle zákona č. 334/1992 Sb., o ochraně zemědělského půdního fondu (dále jen „zákon o ochraně ZPF“)

Podle předložené projektové dokumentace (tabulka „Pozemky záboru“) bylo zjištěno, že záměr se dotkne pozemků p. č. 421/1 a 465 (oba jsou v katastru vedeny jako trvalý travní porost), náležejících do zemědělského půdního fondu v katastrálním území Důl trvale (na ploše celkem 0,0110 ha) a dočasně (na ploše 0,0580 ha, celková doba dočasného nezemědělského využití včetně uvedení půdy do původního stavu neuvedena). Záměr podléhá před vydáním rozhodnutí dle zvláštních předpisů souhlasu k odnětí zemědělské půdy ze ZPF dle § 9 odst. 8 zákona o ochraně ZPF (trvalému a v případě překročení zákonné roční lhůty i dočasnému). Žádost včetně vyhodnocení dle § 9 odst. 6 zákona o ochraně ZPF a dle § 11 až 13 vyhlášky č. 271/2019 Sb. se podává na obecním úřadu obce s rozšířenou působností (Městský úřad Pacov, odbor životního

prostředí a památkové péče), který je příslušný k vyřízení souhlasu k odnětí zemědělské půdy ze ZPF do jednoho hektaru.

Vypracoval: Ing. Jaroslav Gottfried (tel.: 564 602 510)

Ing. Eva Horná

vedoucí odboru životního prostředí a zemědělství

KRAJSKÝ ÚŘAD KRAJE VYSOČINA
Odbor dopravy a silničního hospodářství
Žižkova 57, 587 33 Jihlava, Česká republika
tel.: 564 602 234, e-mail: posta@kr-vysocina.cz

Ing. Milan Macko
Mosty a konstrukce staveb
Projekční a konstrukční
kancelář

Váš dopis značky/ze dne
08. 11. 2019

Číslo jednací
KUJI 91796/2019-Há/V/91
ODSH 34/2019

Vyřizuje/telefon
Iveta Hájková
564 602 329

V Jihlavě dne
18. 11. 2019

Závazné stanovisko

Krajský úřad Kraje Vysočina, Odbor dopravy a silničního hospodářství (dále jen „krajský úřad“), příslušný podle § 40 odst. 3 písm. f) zákona č. 13/1997 Sb., o pozemních komunikacích, ve znění pozdějších předpisů (dále jen „zákon o pozemních komunikacích“), v souladu s ustanovením § 4 odst. 2 písm. a) zákona č. 183/2006 Sb., o územním plánování a stavebním řádu (dále jen „stavební zákon“) a v návaznosti na § 149 odst. 1 zákona č. 500/2004 Sb., správní řád, ve znění pozdějších předpisů (dále jen „správní řád“), vydává závazné stanovisko pro stavbu:

Název stavby: „III/1296 Kuňovka – most ev. č. 1296-1“

Místo stavby: k.ú. Pacov, Důl, obec Pacov; Důl – místní část Kuňovka, okr. Pelhřimov

Investor stavby: Krajská správa a údržba silnic Vysočiny, p.o.

Druh dokumentace: Dokumentace společné povolení

Navrhovaná stavba řeší rekonstrukci stávajícího mostu ev. č. 1296-1. Most se nachází na silnici III/1296 přemostující Kejtovský potok mezi obcemi Pacov a Pošná v místní části Kuňovka náležící pod obec Důl. Nevyhovující most bude nahrazen novým mostem. Nový most je navržen jako spřažená železobetonová rámová konstrukce založena na pilotách za rubem stávající spodní stavby. Opěrné zdi jsou navrženy jednoduchého tvaru tížného stěnového typu z monolitického železobetonu. Spolu s navrženým založením na VP pilotách dojde k minimalizaci zásahů do tělesa komunikace a současně k urychlení výstavby. Šířkové uspořádání na mostě a předpolích bude provedeno dle kategorie S6,5 tj. 6,5 m mezi mostními římsami. Římsy v celém úseku komunikace budou osazeny zábradelním svodidlem výšky 1,1 m doplněné svislou výplní. Vlastní zemní těleso náspu zůstane zachováno v přirozeném zatravněném stavu. Odlážděny budou pouze linie skluzů z odvodnění přes římsy do paty svahu. Pod mostem bude podél obou opěr obnoven kamenný zához. Dosavadní kapacita mostního otvoru nebyla zmenšena. Spodní stavba (opěry i křídla) bude zachována. Nová nosná konstrukce bude uložena na pilotách provedených za rubem stávajících opěr tzn. přímo v konstrukci stávajícího zemního tělesa. Dolní líc nosníků nové nosné konstrukce je navržen nad úroveň stávajících nosníků.

Realizace stavby bude provedena za úplné uzavírky komunikace. Veškerá silniční doprava (včetně chodců) bude po dobu výstavby (předpoklad uzavírky max. 6 měsíců) vedena po objízdě trase.

Krajský úřad se stavbou dle předložené projektové dokumentace pro společné povolení stavby „III/1296 Kuňovka – most ev. č. 1296-1“ **souhlasí bez připomínek.**

Jestliže dojde k zásadní změně v předložené projektové dokumentaci pro územní rozhodnutí, je nutné krajský úřad požádat o vydání nového stanoviska.

Odůvodnění

Krajský úřad obdržel žádost od fyzické osoby Ing. Milan Macko, Mosty a konstrukce staveb, Projektční a konstrukční kancelář, Pod Zámečkem 1406/28, 500 03 Hradec Králové (dále jen „žadatel“) o vydání závazného stanoviska k dokumentaci pro územní rozhodnutí pro stavbu „III/1296 Kuňovka – most ev. č. 1296-1“.

Navrhovaná stavba řeší rekonstrukci stávajícího mostu ev. č. 1296-1. Most se nachází na silnici III/1296 přemostující Kejtovský potok mezi obcemi Pacov a Pošná v místní části Kuňovka náležící pod obec Důl. Nevyhovující most bude nahrazen novým mostem. Nový most je navržen jako spřažená železobetonová rámová konstrukce založena na pilotách za rubem stávající spodní stavby. Opěrné zdi jsou navrženy jednoduchého tvaru tížného stěnového typu z monolitického železobetonu. Spolu s navrženým založením na VP pilotách dojde k minimalizaci zásahů do tělesa komunikace a současně k urychlení výstavby. Šířkové uspořádání na mostě a předpolích bude provedeno dle kategorie S6,5 tj. 6,5 m mezi mostními římsami. Římsy v celém úseku komunikace budou osazeny zábradelním svodidlem výšky 1,1 m doplněné svislou výplní. Vlastní zemní těleso náspu zůstane zachováno v přirozeném zatravněném stavu. Odlážděny budou pouze linie skluzů z odvodnění přes římsy do paty svahu. Pod mostem bude podél obou opěr obnoven kamenný zához. Dosavadní kapacita mostního otvoru nebyla zmenšena. Spodní stavba (opěry i křídla) bude zachována. Nová nosná konstrukce bude uložena na pilotách provedených za rubem stávajících opěr tzn. přímo v konstrukci stávajícího zemního tělesa. Dolní líc nosníků nové nosné konstrukce je navržen nad úroveň stávajících nosníků. Realizace stavby bude provedena za úplné uzavírky komunikace. Veškerá silniční doprava (včetně chodců) bude po dobu výstavby (předpoklad uzavírky max. 6 měsíců) vedena po objízdě trase.

Účelem stavby je náhrada nevyhovujícího mostu na základě provedených průzkumů. Z hlediska vedení dopravy, tak dojde ke zlepšení stávajícího stavu.

Krajský úřad posoudil předloženou projektovou dokumentaci a souhlasí s předmětnou akcí bez připomínek. Proto krajský úřad vydává toto závazné stanovisko ve formě souhlasu.

Poučení

Proti obsahu závazného stanoviska nelze podat samostatné odvolání

V Jihlavě 18. 11. 2019

Iveta Hájková

úředník odboru dopravy a silničního hospodářství

elektronicky podepsáno

KRAJSKÝ ÚŘAD KRAJE VYSOČINA
Odbor dopravy a silničního hospodářství
Žižkova 57, 587 33 Jihlava, Česká republika
tel.: 564 602 235, e-mail: posta@kr-vysocina.cz

Miroslav Macko
Syrůvka 96
503 27 Syrůvka

Váš dopis značky/ze dne

12. listopadu 2019

Číslo jednací

KUJI 91704/2019

Vyřizuje/telefon

Ing. Ludmila Blahoudková
564 602 191
blahoudkova.l@kr-vysocina.cz

V Jihlavě dne

13. listopadu 2019

Odpověď na žádost o vyjádření k rekonstrukci mostu „III/1296 Kuňovka – most ev. č. 1296-1“

Dobrý den,

z hlediska dopravní obslužnosti souhlasíme s rekonstrukcí mostu III/1296 Kuňovka – most ev. č. 1296-1 a navrhujeme následující objízdnou trasu pro vozidla VLOD.

Spoje na lince 350810, vyjma spoje 7, který zastávku obsluhuje již nyní, týkající se této uzavírky budou začínat, končit, a nebo provedou zajižďku na zastávku Pacov,žel.st.

Objízdná trasa bude vedena ze zastávky Pacov,žel.st. – dále III/1297 – dále ul. Ferd. Čermáka – dále II/128 – dále II/129 – Cetoraz – dále III/1292 přes Obrataň – dále I/19 – Leskovice. **Některé spoje dle aktuální frekvence cestujících budou dále pokračovat z Leskovic ve směru Pošná (Důl) - po MK na III/1296 – Pošná (pro 350810/4, 7 – dále III/1296 – dále III/12910 – Důl,,) – dále v původní trase.**

Ostatní spoje, které nebudou vedeny dále na Pošnou (Důl), obslouží zastávku Leskovice,,obec a pokračují dále ve směru Hořepník.

Zastávky Pacov,,statek a Důl,Nová Ves, budou dočasně přemístěny na stávající zastávku Pacov,žel.st. Dopravní úřad požaduje, aby žadatel o povolení uzavírky a nařízení objížděky předložil ve lhůtě minimálně **30 dnů** před zahájením stavební akce žádost o souhlas s dočasným přemístěním zastávek.

V předmětném úseku v současné době provozuje veřejnou dopravu dopravce ICOM transport a.s.

Vedení jednotlivých linek a časové polohy se do doby realizace stavebních prací mohou měnit, a tím i objízdné trasy a jednotliví dopravci. V případě jakýchkoli změn nás neváhejte prosím kontaktovat pro zajištění dopravní obslužnosti.

S pozdravem

Ing. Hana Strnadová
vedoucí odboru dopravy a silničního hospodářství

Obecní úřad Důl
Důl 31
395 01 Pacov

Dne :15.ledna 2020
Vyřizuje : Pavel Strnad
Telefon : 723036736
e-mail : ou.dul@tiscali.cz

Miroslav Macko
Syrůvka 96
503 27 Syrůvka
tel: 606 473 224
Email:
miroslav.macko@atlas.cz

Věc : Stanovisko

Na základě Vaší žádosti o vydání vyjádření k projektové dokumentaci pro záměr rekonstrukce mostu a komunikace „**III/1296 Kuňovka – most ev.č. 1296-1**“ ze dne 11.11.2019 zn. 05-2019/20/MM a doplnění žádosti ze dne 10.12.2019 Vám zasílám stanovisko obce Důl :

1. Obec se záměrem rekonstrukce mostu a komunikace souhlasí a nemá připomínek
2. Obec Důl souhlasí s financováním obrubníků a konstrukcí zámkové dlažby nástupiště u autobusové zastávky po podpisu smlouvy mezi KSÚS Vysočina a obcí Důl.
3. Stanovisko ke kácení stromů - v příloze

OBEC DŮL
Důl 31, 395 01 Pacov
IČO: 472 48 998

starosta obce
Pavel Strnad



Závazné stanovisko orgánu ochrany přírody a krajiny

Obecní úřad Důl, jako orgán státní správy ochrany přírody (dále jen „správní orgán“) podle § 76 114/1992 Sb., o ochraně přírody a krajiny ve znění pozdějších předpisů (dále jen "zákon") místně příslušný podle § 11 zák. č. 500/2004 Sb., správní řád v platném znění (dále jen „správní řád“), k předloženému záměru „III/1296 Kuňovka – most ev.č. 1296-1“ ve smyslu § 149 odst. 2 správního řádu

v y d á v á

právnícké osobě:

Krajská správa a údržba silnic Vysočiny, Kosovská 1122/16, 586 01 Jihlava, IČ 00090450, kterou na základě plné moci zastupuje firma MACKO, Mosty a konstrukce staveb, Projektování a konstrukční kancelář, Pod Zámečkem 1406/28, 500 12 Hradec Králové, IČO: 479 36 771 (dále jen žadatel),

povolení ke kácení dřevin

podle ustanovení § 8 odst. 6) zákona – 1 ks olše obvod kmenu 220, 1 ks vrba obvod kmenu 200 cm ve výšce 130 cm nad zemí, rostoucích na pozemku 465 v kat.území Důl z důvodu realizace stavby „III/1296 Kuňovka – most ev.č. 1296-1“.

Kácení může být provedeno pouze při splnění následujících podmínek.

- kácení může být provedeno až po nabytí právní moci společného povolení na stavbu;
- kácení stromů je možné provést i mimo dobu vegetačního klidu, v tom případě bude termín kácení oznámen minimálně 10 dnů předem orgánu ochrany přírody a krajiny;
- podle § 9 odst. 1 zákona se žadateli ke kompenzaci ekologické újmy vzniklé pokácením dřevin ukládá náhradní výsadba v počtu 5 ks listnatých dřevin s obvodem kmínku min 16 cm, které budou vysazeny na nelesních pozemcích žadatele na území obce Důl, nebo po dohodě s orgánem ochrany přírody a krajiny na pozemcích určených pro náhradní výsadbu, náhradní výsadba bude provedena do 2 let od pokácení dřevin.

Odůvodnění

Realizace stavby vyžaduje, kácení dřevin. Ve správním území obce Důl se jedná se o 1 ks olše a 1 ks vrby rostoucí v těsné blízkosti mostu téměř v krajnici vozovky. Vzhledem ke skutečnosti, že realizace stavby není možná bez předchozího pokácení uvedených dřevin usoudil správní orgán, že uvedený důvod pro kácení je závažným důvodem pro pokácení dřevin a rozhodl, jak je uvedeno ve výroku.

Správní orgán dále dospěl k závěru, že pokácením dřevin dojde k ekologické újmě. Proto nařídil náhradní výsadbu v počtu 5 ks .

Protože jediným důvodem pro pokácení dřevin je právě realizace stavby, stanovil správní orgán v podmínkách rozhodnutí, že stromy mohou být pokáceny až po nabytí právní moci stavebního povolení, kdy bude teprve zřejmé, že provedení stavby je realizovatelné.

Správní orgán dále žadatele upozorňuje, že přestože se jedná o povolení dřevin v souvislosti se záměrem, pro který je zvláštním předpisem stanoven účel vyvlastnění, nelze dřeviny legálně kácet, dokud žadatel nezíská rovněž soukromoprávní titul ke kácení. Tím může být v zásadě dohoda s vlastníkem pozemku, příp. rozhodnutí o vyvlastnění.

V Důlu 15.ledna 2020



Starosta obce
Pavel Štrnad

Sekce nakládání s majetkem Ministerstva obrany
odbor ochrany územních zájmů

Tychonova 1, Praha 6, PSČ 160 01, datová schránka hjyaavk

Sp. zn.: 41524/2019-1150-OÚZ-ČB
SpMO 17168/2019-1103

České Budějovice 13. prosince 2019

Macko - mosty a konstrukce staveb
Milan Macko
Pod Zámečkem 1406/28
500 03 Hradec Králové

Závazné stanovisko pro územní řízení, stavební řízení
III/1296 Kuňovka - most ev.č. 1296-1, k.ú. Pacov a Důl
K čj. 05-2019/06/MM

Odbor ochrany územních zájmů, Sekce nakládání s majetkem, **Ministerstvo obrany**, v souladu se zmocněním v § 175 odst. 1 zákona č. 183/2006 Sb., o územním plánování a stavebním řádu (stavební zákon), ve znění pozdějších předpisů (dále jen „stavební zákon“), ve smyslu zákona č. 222/1999 Sb., o zajišťování obrany České republiky, ve znění pozdějších předpisů (dále jen „zákon o zajišťování obrany ČR“), a v souladu s Rozkazem ministra obrany č. 39/2011 - Zabezpečení výkonu působnosti MO ve věcech územního plánování a stavebního řádu, v platném znění, **vydává** ve smyslu § 4 odst. 2 písm. a) stavebního zákona pro potřeby vedeného řízení

souhlasné závazné stanovisko

k záměru rekonstrukce mostu ev.č. 1296-1 tak, jak byl doložen v písemné a grafické dokumentaci.

Odůvodnění:

Ministerstvo obrany v souladu se zmocněním v § 175 odst. 1 stavebního zákona, dle § 161 téhož zákona a zákona o zajišťování obrany ČR provedlo po obdržení vaší žádosti o vydání závazného stanoviska dotčeného orgánu vyhodnocení předloženého záměru, prověřilo evidenci technické infrastruktury v jeho vlastnictví. Odbor ochrany územních zájmů SNM MO **neeviduje inženýrské sítě a podzemní telekomunikační vedení**, které by byly s daným stavebním záměrem v kolizi.

Daný stavební záměr je lokalizován v územích vymezených Ministerstvem obrany v souladu s § 175 stavebního zákona u stavebních úřadů. Tato vymezená území Ministerstva obrany jsou shodná s údaji o území poskytovanými Ministerstvem obrany pro ÚAP a jejich součástí jsou podrobné specifikace podmínek ve vymezeném území Ministerstva obrany a zákonná určení. Po posouzení stavebního záměru odbornými složkami Ministerstvo obrany konstatuje, že předložený stavební záměr není v rozporu se zájmy Ministerstva obrany a nekoliduje s ochranou zájmů Ministerstva obrany (viz ÚAP - jev 119).

Realizace stavebního záměru provedená v souladu s předloženou projektovou dokumentací neohrozí naplnění veřejného zájmu na zajištění obrany a bezpečnosti státu.

Toto závazné stanovisko Ministerstva obrany je platné 2 roky a musí být vyžádáno znovu, nebude-li během této doby stavba zahájena nebo dojde-li ke změnám v umístění, výšce nebo rozsahu stavby.

Kontaktní osoba: Petra Šíslová, tel.č. 973 321 587

Petra Šíslová
vrchní referent
oddělení ochrany územních zájmů Morava

V další korespondenci, týkající se výše uvedené věci, uvádějte odkaz na sp. zn.: 41524/2019-1150-OÚZ-ČB tohoto závazného stanoviska Ministerstva obrany ČR.

Adresa pro doručování:
Ministerstvo obrany ČR,
Sekce nakládání s majetkem,
odbor ochrany územních zájmů,
oddělení ochrany územních zájmů Morava
Žižkova 37, 370 04 České Budějovice
IČO: 60162694



POVODÍ VLTAVY

POVODÍ VLTAVY

státní podnik
ZÁVOD DOLNÍ VLTAVA
GRAFICKÁ 36
150 21 PRAHA 5

TEL.: 257 099 111

221 401 111

FAX: 257 31 35 22

E-MAIL: pvl@pvl.cz

BANKOVNÍ SPOJENÍ:

KOMERČNÍ BANKA, a.s., PRAHA 5

ČÍSLO ÚČTU : 31632051/0100

MACKO – Mosty a konstrukce staveb

Miroslav Macko

Syrovátka 96

503 27 p. LHOTA pod Libčany

VÁŠ DOPIS ZNAČKY/ZE DNE

05-2019/17/MM / 8.11.2019

NAŠE ZNAČKA

PVL-77372/2019/240-Ma

VYŘIZUJE/LINKA

Ing. V. Marušák / 212

DATUM

28.2.2020

Ing. P. Dalík / 724614057, E. Honsová / 219, Ing. P. Maleček / 494

**VĚC: Rekonstrukce silničního mostu ev.č. 1296-1 přes Kejtovský potok v ř. km 8,925 –
- I. stanovisko správce povodí a II. vyjádření účastníka řízení**

Obec: Pacov, Důl

Kraj: Vysočina

Č.h.p.: 1-09-02-0550-0-00

K.ú.: Pacov, Důl

Vodoprávní úřad: Pacov

ZVHM: 23-141

Vodní útvar: DVL_0390 Kejtovský potok od pramene po ústí do toku Trnava, 65200
Krystalinikum v povodí Sázavy

V zastoupení investora stavby, kterým je KSÚS Vysočiny, jste nám dne 13.11.2019 předložil se žádostí o vyjádření či stanovisko rozhodující část vami vypracované DUR/DSP pro společné povolení akce „III/1296 Kuňovka – most ev.č. 1296-1“ z 03/2019, číslo zakázky 05-2019. Dne 13.1.2020 jste nám následně předložil návrh Havarijního a Povodňového plánu pro danou stavbu.

Předmětem záměru je rekonstrukce dnešního stavebně nevyhovujícího mostu přes Kejtovský potok v Kuňovce na silnici z Pacova směrem do obce Pošná.

Stávající nosná konstrukce bude odstraněna, kamenné opěry budou po odbourání horních části hloubkově přespárovány a ponechány, světlost mostu 8,4 m zůstane tedy zachována. Novou nosnou konstrukci mostu bude tvořit spřažená železobetonová deska založená pomocí koncových příčníků na velkopřůměrových pilotách provedených za stávajícími opěrami mostu. Most bude rozšířen na 8,1 m, je bez chodníků. Součástí stavby bude i rozšíření silnice na předpolích mostu pomocí tížných opěrných zdí v délce násypového tělesa tj. cca 110 m na kategorii S 6,5.

Průtočný profil mostu nebude snižován, spodní líc nosné konstrukce je cca 6,0 m nade dnem toku. Dle naší Technicko-provozní evidence je hladina Q_{100L} v profilu nátoku do stávajícího mostu 494,72 m n.m. Vnitřní horní hrana mostního rámu u nového mostu je určena kótou 497,81 m n.m. Volná výška nad návrhovým průtokem splňuje normu ČSN 75 2130 - Křížení a souběhy vodních toků s dráhami, pozemními komunikacemi a vedeními.

Pod mostem bude podél obou opěr obnoveno opevnění z těžkého kamenného záhozu. Odvodnění mostu a silnice bude zajištěno příčným a podélným sklonem a pomocí skluzů z násypu do okolního terénu a příkopy do Kejtovského potoka.

Na konstrukci mostu (vpravo na vtoku) se nachází Limnigraf Pacov v naší správě, projekt navrhuje jeho demontáž a zpětné osazení.

Souřadnice S-JTSK křížení mostu a toku uvedené v PD souhlasí s Centrální evidencí vodních toků MZe a jsou následující: $Y = 708\,894.0$, $X = 1\,117\,477.0$.



Stavbou mostu bude dotčen významný vodní tok, Kejtovský potok, IDVT 10100318, ř. km 8,925, ČHP 1-09-02-0550-0-00, ve správě Povodí Vltavy, státní podnik a dále pozemek KN p.č. 2579/6 v k.ú. Pacov, ke kterému má Povodí Vltavy, státní podnik, právo hospodařit a Hydrologická stanice Pacov – C Kejtovský potok (AKM 8,926) v majetku Povodí Vltavy, která je umístěná na tělese mostu.

Stavba se nedotýká vodních děl, ke kterým má Povodí Vltavy, státní podnik, právo hospodařit.

Záměr se nachází ve vodním útvaru povrchových vod DVL_0390 Kejtovský potok od pramene po ústí do toku Trnava, jehož celkový stav je nevyhovující (chemický dobrý a ekologický střední) a ve vodním útvaru podzemních vod 65200 Krystalinikum v povodí Sázavy, jehož celkový stav je nevyhovující (chemický nevyhovující a kvantitativní částečně nevyhovující).

I. Na základě ustanovení § 54 odst. 4 zákona č. 254/2001 Sb., o vodách (vodní zákon) a vyhlášky Ministerstva zemědělství č. 183/2018 Sb., o dokladech žádosti o rozhodnutí nebo vyjádření a o náležitostech povolení, souhlasů a vyjádření vodoprávního úřadu vydává organizace Povodí Vltavy, státní podnik, jako příslušný správce povodí v dílčím povodí Dolní Vltavy k předloženému záměru následující

s t a n o v i s k o :

A. Z hlediska zájmů daných platným Národním plánem povodí Labe a Plánem dílčího povodí Dolní Vltavy (ustanovení § 24 až § 26 vodního zákona) je uvedený záměr možný, protože lze předpokládat, že záměrem nedojde ke zhoršení chemického stavu a ekologického stavu dotčeného útvaru povrchových vod a chemického stavu a kvantitativního stavu útvaru podzemních vod, a že nebude znemožněno dosažení jejich dobrého stavu. Toto hodnocení vychází z posouzení souladu daného záměru s výše uvedenými platnými dokumenty.

B. Z hlediska dalších zájmů daných vodním zákonem souhlasíme s uvedeným záměrem „Rekonstrukce silničního mostu ev.č. 1296-1 přes Kejtovský potok v ř. km 8,925 v k.ú. Pacov a Důl“ za předpokladu splnění těchto podmínek a s těmito připomínkami:

1) Opevnění opěr v prostoru mostu musí plynule (směrově a výškově) navazovat na stávající koryto toku tak, aby nedocházelo k negativnímu ovlivnění hydraulických poměrů v toku při vyšších průtocích vody a byla zachována stabilita přilehlých úseků koryta v souladu TNV 75 2102 – Úpravy potoků. Narušené úseky koryta toku budou uvedeny do náležitého stavu.

2) Opevnění opěr mostu v korytě toku, které bude součástí mostního objektu, zůstane ve správě a majetku investora stavby mostu, tzn. včetně povinnosti udržovat toto opevnění v řádném technickém stavu a opravovat je.

3) Odvodnění mostu a komunikace bude provedeno tak, aby nedocházelo ke škodám na přilehlých pozemcích a korytě Kejtovského potoka.

4) V záplavovém území vodního toku nebo v místech soustředěného povrchového odtoku nebude skladován odplavitelný materiál, zemina nebo jiný stavební materiál. V záplavovém území nebude zřizováno zařízení staveniště, skladován stavební materiál ani parkována stavební mechanizace a technika.



5) Při realizaci stavby nesmí dojít ke znečištění podzemních a povrchových vod závadnými látkami (ropné látky, sanační materiály, náterové hmoty apod.). Na stavbě musí být prostředky pro zneškodnění havárie.

6) Při provádění prací (zejména bourací a výkopové práce apod.) je nutno zabránit padání materiálu ze stavby do koryta toku. Materiál, který by se případně dostal do koryta, bude neprodleně odstraněn.

7) S odpady ze stavby (např. z bourání) bude nakládáno v souladu se zákonem č. 185/2001 Sb., o odpadech a o změně některých dalších zákonů a souvisejícími předpisy.

8) Pozemky dotčené stavbou (zařízení staveniště, provádění stavby) budou uvedeny do stavu, který odpovídá jejich dnešnímu způsobu využívání.

9) Limnigraf Pacov - limnigrafickou stanicí necháme demontovat vlastním dodavatelem před započítím stavebních prací, prosíme o informování o předpokládaném začátku 14 dní předem na tel. 724 602 946 (Ing. Petr Maleček).

10) Povodí Vltavy nenese odpovědnost za škody způsobené průchodem velkých vod a ledů na dané stavbě. Zhotovitel stavby bude průběžně sledovat vodní stavy a bude ve spojení s povodňovou komisí města Pacov a obce s rozšířenou působností Pacov.

11) HP a PP pro stavbu - doplnit kontakty na Povodí Vltavy s.p. dle přiloženého přehledu. HP - přiložit situaci stavby s umístěním zařízení staveniště a prostředků pro zásah v případě havárie. Na toku pod místem stavby doporučujeme umístit provizorní nornou stěnu - konzultovat s naším úsekovým technikem, viz níže.

12) Před vydáním stavebního povolení je k akci zapotřebí souhlasu příslušného vodoprávního úřadu dle § 17 zákona č. 254/2001 Sb., o vodách.

Toto stanovisko správce povodí pro společné povolení stavby platí dva roky ode dne jeho vydání.

II. Jako správce Kejtovského potoka a organizace s právem hospodařit k pozemku dotčenému stavbou p.č. 2579/6 v k.ú. Pacov vydává Povodí Vltavy, státní podnik k dané věci jako účastník řízení následující

v y j á d ř e n í :

Souhlasíme s uvedeným záměrem „Rekonstrukce silničního mostu ev.č. 1296-1 přes Kejtovský potok v ř. km 8,925 v k.ú. Pacov a Důl“ za předpokladu splnění těchto podmínek:

13) Zahájení a ukončení stavby nám bude včas oznámeno - úsekovému technikovi Ing. Petru Dalíkovi, tel. 724614057, dalik@pvl.cz. Požadujeme být také přizváni k přejímacímu řízení a k řízení o povolení užívání stavby, kde nám bude předána dokumentace skutečného provedení mostu (situace, řezy - v digitální podobě).

14) Budou splněny připomínky dané pod body 1 ÷ 12 uvedené v části I.

15) Stavebník vyzve Povodí Vltavy, státní podnik, k uzavření smluvního vztahu, kterým budou sjednány podmínky pro umístění a užívání stavby/staveb a příp. přeložek inženýrských sítí na pozemku v právu hospodařit Povodí Vltavy, státní podnik a tento smluvní vztah bude uzavřen do vydání rozhodnutí/opatření o provedení stavby.

16) Výzva k uzavření smluvního vztahu, doložená situací, zákresem záboru všech jednotlivých staveb do katastrální mapy, seznamem skutečně dotčených pozemků v právu hospodařit Povodí Vltavy, státní podnik (pokud je zábor pozemku po dobu výstavby odlišný od záboru trvalého charakteru (i služebnost), tak je třeba uvést rozsah obou záborů a



zábor je nutno uvést včetně vyznačení případného umístění zařízení staveniště a včetně meziskládky vytěžené zeminy), předpokládanou výměrou jednotlivých záborů v m², účelem záboru se specifikací staveb a objektů na něm umístěných, termínem zahájení a ukončení prací na pozemku, platným stanoviskem a dále dle stanoviska, bude doručena v dostatečném časovém předstihu na Povodí Vltavy, státní podnik, závod Dolní Vltava, majetkové oddělení, Grafická 36, 150 21 Praha 5.

17) S ohledem na velikost dočasného záboru a délku jeho trvání bude dále uzavřen příslušný smluvní vztah na užívání pozemku po dobu stavby, a to do vydání rozhodnutí/opatření o provedení stavby.

Toto vyjádření není konečným návrhem na způsob a podmínky majetkoprávního vypořádání stavbou dotčeného majetku v právu hospodařit Povodí Vltavy, státní podnik. Povodí Vltavy, státní podnik, bude ještě dále posuzovat, zda a za jakých podmínek má dojít k uzavření jakékoli smlouvy. Vyjádření k výzvě stavebníka/vlastníka stavby, či následné uzavření jakékoli smlouvy, bude bezvýhradně provedeno písemnou formou, jako nezbytná podmínka pro další užívání pozemku v právu hospodařit Povodí Vltavy, státní podnik.

Předloženou dokumentaci Vám v příloze vracíme.



Ing. Jiří Friedel

ředitel závodu Dolní Vltava

Příloha: III/1296 Kuňovka – most ev.č. 1296-1 - DUR/DSP
Přehled příslušných kontaktů PVL



Povodí Vltavy,
státní podnik 18
závod Dolní Vltava
Grafická 36, 150 21 Praha 5

Co: 210, 270, 460, spis PVL-20507/2019/SP



Přehled příslušných kontaktů PVL:

Správce povodí a vodního toku

Povodí Vltavy, státní podnik, Holečkova 3178/8, 150 00 Praha 5

telefon ústředna 221 401 111

e-mail pvl@pvl.cz

Centrální vodohospodářský dispečink, Holečkova 3178/8, 150 00 Praha 5

Dispečer ve službě telefon 257 329 425

724 067 719

fax 257 326 310

e-mail dispecink@pvl.cz

Správu vykonává

Povodí Vltavy, závod Dolní Vltava, Grafická 36, 150 21 Praha 5

telefon ústředna 257 099 111

Havarijní technik

Ing. Jitka Kotelenská

tel.: 257 099 218, 722 457 895

e-mail: jitka.kotelenska@pvl.cz

Úsekový technik

Kejtovecký potok

Ing. Petr Dalík

tel.: 724 614 057

e-mail: petr.dalik@pvl.cz

MACKO

Mosty a konstrukce staveb
Projekční a konstrukční kancelář

- 5) SO251 Opěrné zdi. Jedná se o nový stavební objekt, který slouží pro zajištění komunikace opěrnými zdmi. Tento objekt slouží pro zajištění potřebných šířkových parametrů komunikace (S6,5) pomocí zřízení opěrných zdí v koruně násypu. Opěrné zdi navazují na mostní římsy a zajišťují komunikaci po obou stranách vozovky. Technické řešení opěrných zdí je navrženo, tak aby byly minimalizovány zásahy do soukromých pozemků a v maximální míře byla zkrácena doba výstavby. Opěrné zdi jsou řešeny jako monolitické tížné zdi založené hlubině na velkopřůměrových žb pilotách (řešení navrženo shodně jako na mostě) Opěrné zdi budou pod konstrukcí vozovky zajištěny ocelovými táhly z betonářské výztuže. Mostní římsy budou provedeny shodně jako na mostním objektu včetně osazení mostním zábradelním svodidlem. V římsách budou provedeny prostupy pro povrchové odvodnění komunikace.
- 6) Stavba vyvolá dočasné i trvalé zábory pozemků ve vlastnictví třetích osob včetně soukromých vlastníků. Dosavadní poloha komunikace včetně mostu již je umístěna na těchto pozemcích jako stávající zátěž. Navržené řešení nepřekračuje prostor stávající komunikace a zemního tělesa. Dočasné a trvalé zábory se nacházejí zejména na pozemku p.č. 421/1 a 465 ve vlastnictví Stanislava Soukupa a dále na pozemku p.č. 2579/6 ve vlastnictví ČR, Povodí Vltavy. Na těchto pozemcích bude nutné řešit majetkoprávní záležitosti. Stavba je kategorie silnice III. třídy a je tedy v možné v souladu se stavebním zákonem č. 183/2006 Sb. §184a odst. 3 využít zákon o vyvlastnění.

Příloha:

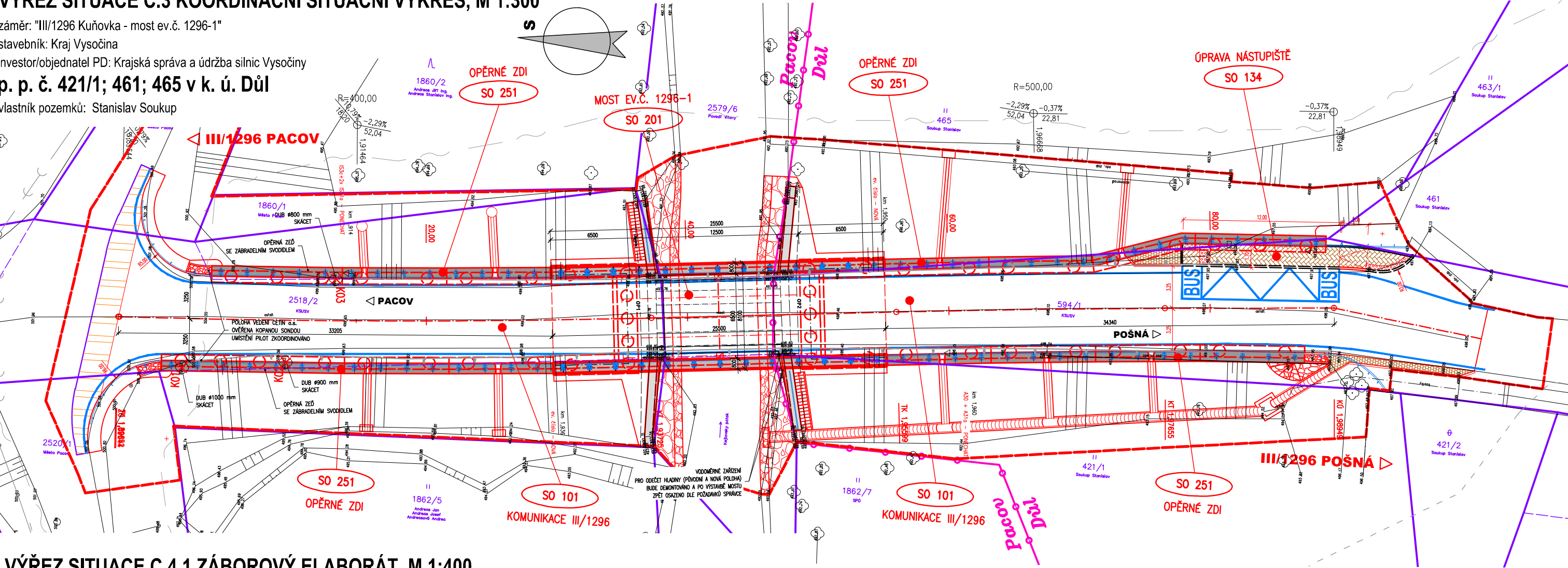
- projektová dokumentace

Kontaktní osoba (adresa pro zaslání vyjádření)

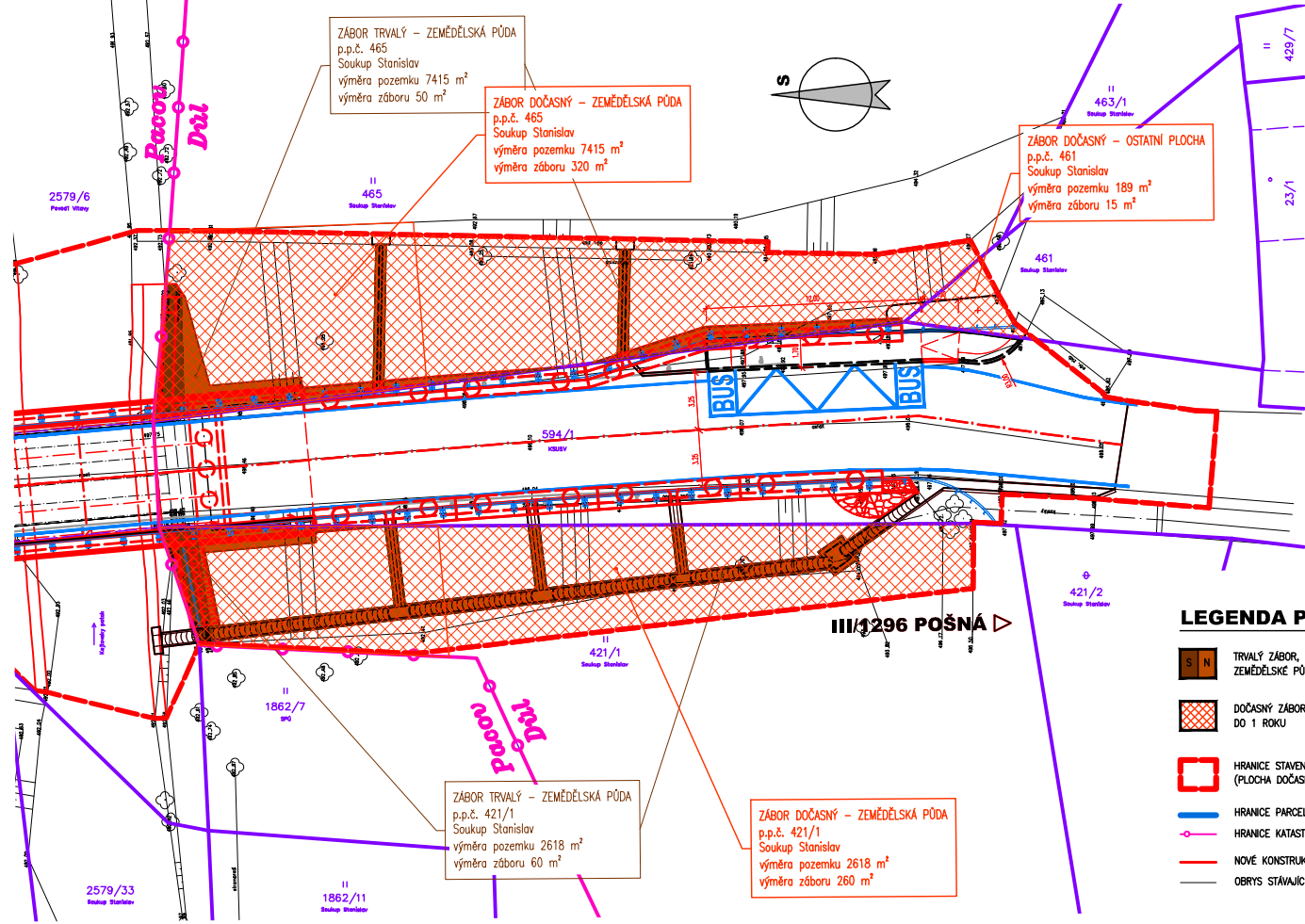
Miroslav Macko
Syrůvka 96
503 27 Syrovátka
tel:606 473 224,
miroslav.macko@atlas.cz

VÝŘEZ SITUACE C.3 KOORDINAČNÍ SITUAČNÍ VÝKRES, M 1:300

záměr: "III/1296 Kuňovka - most ev.č. 1296-1"
stavebník: Kraj Vysočina
investor/objednatel PD: Krajská správa a údržba silnic Vysočiny
p. p. č. 421/1; 461; 465 v k. ú. Důl
vlastník pozemků: Stanislav Soukup



VÝŘEZ SITUACE C.4.1 ZÁBOROVÝ ELABORÁT, M 1:400



SOUHLAS K PROVEDENÍ STAVEBNÍHO ZÁMĚRU

dle § 184a zákona č. 183/2006 Sb., o územním plánování a stavebním řádu (stavební zákon), ve znění pozdějších předpisů

Jako vlastník dotčených pozemků p.č.: 421/1; 461 a 465 v k. ú. Důl souhlasím s realizací stavby, dále souhlasím se vstupem dodavatelské firmy na pozemek během provádění stavby, a s vynětím částí těchto pozemků ze ZPF pokud to DOSS bude vyžadováno.

V..... dne

podpis

Soukup Stanislav
Důl 18
395 01 Důl

Silně orámovanou část vyplní pošta

DODEJKA

<input checked="" type="checkbox"/> Doporučené psaní	<input type="checkbox"/> Cenné psaní
<input type="checkbox"/> Doporučený balíček	<input type="checkbox"/> Cenný balík
<input type="checkbox"/> EMS	<input type="checkbox"/> Profi balík
<input type="checkbox"/> Obchodní balík	<input type="checkbox"/>
<input type="checkbox"/> Poštovní poukázka naKčh	
Udaná cenaKčh	
Podací pošta <u>PR723713511 CZ</u>	
Datum podání <u>17.11.2019</u> Podací číslo <u>dobřemice 80324</u>	

Adresát
zásilky: Miroslav Soukup
Důl 18
39001 Důl

11 - 061 (07-09)



Česká pošta



Věc poštovní služby

Miroslav Macko
Syrová Lken 76

60327

Zásilka byla uložena dne 20

Podepsaný prohlašuje, že zásilka / poukázka uvedená na druhé straně byla řádně

dodána / vyplacena dne 13. 11. 20 17



Denní razítko dodací pošty

Lenka Žáčková

Podpis příjemce *)

Lenka Žáčková

Podpis doručovatele (vydávajícího pracovníka)

*) Dodejku, která je připojena k zásilce označené poznámkou "Do vlastních rukou", může podepsat pouze adresát. Je-li zásilka označena poznámkou nebo nálepkou "Do vlastních rukou, zmocněnci, zákonnému zástupci", může dodejku podepsat adresát, nebo některá z uvedených osob. Není-li zásilka označena žádnou z těchto služeb, může dodejku podepsat i jiný příjemce (osoba v bytě, soused a pod.). Jestliže je na zásilce adresované prezidentovi republiky, členovi vlády, předsedovi Ústavního soudu, prezidentovi Nejvyššího kontrolního úřadu, guvernérovi České národní banky, poslanci, senátorovi, ochránci lidských práv, nebo hejtmánovi kraje jméno a příjmení adresáta doplněno dodatkem vyjadřujícím výše uvedené postavení, dodejku podepíše zmocněnec.

MACKO

Mosty a konstrukce staveb
Projekční a konstrukční kancelář

manželé Šrámkovi
Šrámek Miroslav a Šrámková Miloslava
Prosecká 345/133, Prosek
19000 Praha 9

doručovací adresa:
Důl 19
39501 Důl

Váš dopis ze dne – Vaše značka (č.j.)

Naše značka (č.j.)
05-2019/19/MM

Hradec Králové
8. 11. 2019

Věc: Žádost o vyjádření

Dobrý den
Vážení manželé Šrámkovi,

obracím se na Vás jako projektant stavby, kterou zpracováváme pro Krajskou správu a údržbu silnic Vysočiny. V říjnu jsme spolu osobně mluvili ve věci navrhované stavby, kde jsem Vás stručně seznámil s tímto stavebním záměrem.

Jelikož se stavba nachází v místě Vaší stavby č.p. 19 dojde při realizaci stavby k částečnému omezení provozu. Vjezd k Vaši nemovitosti jako takový bude po celou dobu výstavby zajištěn, případné krátkodobé omezení vjezdu bude operativně s Vámi projednáno zhotovitelem stavby. Jedná se o omezení vjezdu vyvolané pokládkou nových vrstev komunikace. Vjezd se nachází na p.p.č. 461 ve vlastnictví pana Stanislava Soukupa, č.p.18 Důl. Jelikož se k tomuto pozemku váže Věčné břemeno cesty k zajištění Vašeho příjezdu k nemovitosti, chtěl bych Vás tedy seznámit s tímto stavebním záměrem. Zejména se jedná o úpravu stávajícího nástupiště autobusu a dále o osazení dopravního zrcadla pro zajištění rozhledu z Vašeho sjezdu při njetí na silnici, toto řešení je vyžadováno legislativou. Tyto prvky budou součástí stavby jako celku.

Tato projektová dokumentace slouží pro podání žádosti o společné povolení dle stavebního zákona. Na základě této dokumentace bude vydáno územní a stavební povolení.

Pokud budete po prostudování této dokumentace názoru, že s navrženou stavbou a jejími dopady na Vaše práva SOUHLASÍTE, prosím podepište přiloženou „Souhlasovou situaci“ která je součástí tohoto průvodního dopisu a pošlete ji zpět na moji adresu.

Níže na dalších stranách je stručně uveden popis stavby. Detailně vše najdete v přiloženém výtisku projektové dokumentace.

Za vyřízení předem děkuji. V případě potřeby doplnění dalších informací mě kontaktujte na níže uvedeném spojení. Vaše vyjádření prosím zašlete na níže uvedenou adresu do 14 dnů od převzetí zásilky. Pokud nebudeme do této lhůty kontaktováni, považujeme to za Váš souhlas.

Předem děkuji za Váš čas.

Miroslav Macko, projektant,
tel: 606 473 224
Syrůvátka 96, 503 27 Syrovátka

MACKO

Mosty a konstrukce staveb
Projekční a konstrukční kancelář

Popis:

Jako projekční kancelář Ing. Milan Macko zpracováváme pro Krajskou správu a údržbu silnic Vysočiny projektovou dokumentaci na rekonstrukci mostu ev.č. 1296-1. Most se nachází na silnici III. třídy č. 1296 přemostující Kejtovecký potok mezi obcemi Pacov a Pošná v místní části Kuňovka náležící pod obec Důl.

Stávající most je v nevyhovujícím stavebnětechnickém stavu a na základě provedených průzkumů a jednání s investorem bylo rozhodnuto o jeho nahrazení za nový most. Stávající spodní stavba bude ponechána. V rámci rekonstrukce mostu dojde ke stavební úpravě komunikace v obou předpolích mostu v délce stávajícího násypového tělesa. Komunikace bude v tomto úseku oboustranně zajištěna zřízením opěrných zdí zajišťující šířkové parametry komunikace.

Nový most je navržen jako spřažená železobetonová rámová konstrukce založena na pilotách za rubem stávající spodní stavby. Opěrné zdi jsou navrženy jednoduchého tvaru tížného stěnového typu z monolitického železobetonu. Spolu s navrženými založením na VP pilotách dojde k minimalizaci zásahů do tělesa komunikace a současně k urychlení výstavby.

Šířkové uspořádání na mostě a předpolích bude provedeno dle kategorie silnice S6,5 tj. 6,5 m mezi mostními římsami. Římsy v celém úseku komunikace budou osazeny zábradelním svodidlem výšky 1,1 m doplněné svislou výplní.

Vlastní zemní těleso násypu zůstane zachováno v přirozeném zatravněném stavu. Odlážděny budou pouze linie skluzů z odvodnění přes římsy do paty svahu. Pod mostem bude podél obou opěr obnoven kamenný zához.

Dosavadní kapacita mostního otvoru nebyla zmenšena. Spodní stavba (opěry i křídla) bude zachována. Nová nosná konstrukce bude uložena na pilotách provedených za rubem stávajících opěr tzn. přímo v konstrukci stávajícího zemního tělesa. Dolní líc nosníků nové nosné konstrukce je navržen nad úroveň stávajících nosníků.

Realizace stavby bude provedena za úplné uzavírky komunikace. Veškerá silniční doprava (včetně chodců) bude po dobu výstavby (předpoklad uzavírky max. 6 měsíců) vedena po objízdné trase.

Název stavby: „III/1296 Kuňovka – most ev.č. 1296-1“

Žadatel (objednatel/investor): Krajská správa a údržba silnic Vysočiny, p.o.
Kosovská 1122/16
586 01 Jihlava
IČO : 00090450

Na základě Plné moci za žadatele (stavebníka) jedná v rámci inženýrské činnosti:

společnost Ing. Milan Macko, Mosty a konstrukce staveb, Projekční a konstrukční kancelář, Pod Zámečkem 1406/28, Hradec Králové 500 03, IČO : 479 36 771

a (doručovací adresa)
projektant, Miroslav Macko, Sýrovátka 96, 503 27 Sýrovátka
Telefon: 606 473 224
Email: miroslav.macko@atlas.cz

MACKO

Mosty a konstrukce staveb
Projekční a konstrukční kancelář

Údaje o stavbě

Název stavby:	III/1296 Kuňovka – most ev.č. 1296-1
Místo stavby:	úsek mezi městy Pacov a Pošná, silnice III/1296 km 1,896 - 2,000 (absolutní staničení dle geoportálu ŘSD)
Obec:	Pacov; Důl - místní část Kuňovka
Katastrální území:	Pacov [717215]; Důl [726290]
Kraj:	Vysočina
Obec s rozšířenou působností	Pacov
Předmět dokumentace:	Změna dokončené stavby dopravní infrastruktury včetně součástí a příslušenství.
Stupeň dokumentace:	Společné povolení (společné územní a stavební řízení) dle přílohy č. 11 platného znění vyhlášky č. 499/2006 Sb.

Údaje o stavebníkovi

Stavebník:	Kraj Vysočina Žižkova 1882/57 586 01 Jihlava IČ 70890749
Investor, objednatel PD a správce:	Krajská správa a údržba silnic Vysočiny, p.o. Kosovská 1122/16 586 01 Jihlava IČ 00090450

Údaje o zpracovateli dokumentace

Generální projektant:	Ing. Milan Macko Mosty a konstrukce staveb Projekční a konstrukční kancelář Pod Zámečkem 1406 / 28 Hradec Králové 500 03 IČO : 479 36 771
Odpovědný projektant:	DIČ: CZ5908206700 Ing. Milan Macko ČKAIT: 1002013 - autorizovaný inženýr pro mosty a inženýrské stavby

MACKO

Mosty a konstrukce staveb
Projekční a konstrukční kancelář

- 1) Dokumentace obsahuje objekty:

SO/PS	Název SO, PS	Vlastník / správce
	Objekty pozemních komunikací	
SO 101	Komunikace III/1296	Kraj Vysočina / Krajská správa a údržba silnic Vysočiny p.o.
SO 134	Úprava nástupiště	Obec Důl
SO 180	Přechodné dopravní značení	zhotovitel
	Mostní objekty a zdi	
SO 201	Most ev.č. 1296-1	Kraj Vysočina / Krajská správa a údržba silnic Vysočiny p.o.
SO 251	Opěrné zdi	Kraj Vysočina / Krajská správa a údržba silnic Vysočiny p.o.

- 2) Stávající silnice III/1296 v předpolích mostu bude v rozsahu stavby rekonstruována. Dojde k výměně konstrukčních vrstev komunikace, k zajištění jejího řádného odvodnění a k doplnění jejích součástí a příslušenství. Délka úpravy komunikace je cca 104m včetně mostu. Komunikace bude po obou stranách mostu zajištěna nově zřízenými opěrnými zdmi. Návrhové parametry trasy vychází ze stávajícího vedení komunikace III/1296. Trasa je navržena v délce mostního objektu a v délce násypového tělesa komunikace, tak aby byly v tomto řešeném úseku zajištěny normové šířkové parametry komunikace III. třídy.
- 3) SO 134 Úprava nástupiště. Nutný rozsah stavby vyvolá potřeby stavební úpravy stávající autobusové zastávky, která se nachází na konci úseku na levé rozšířené části krajnice. Z důvodu charakteru násypového tělesa (násyp z navážek středně ulehých štěrků) a nedostatečného odvodnění komunikace dochází ke ztrátě stability zemního tělesa a následně k velkým deformacím celé konstrukce. Vozovka včetně krajnice vykazuje značné poklesy a propady. V případě neřešení tohoto prostoru není možné bezpečně a spolehlivě zajistit řešený úsek komunikace. Jelikož se jedná o úsek komunikace v extravilán je normovým způsobem řešení zastávky jeho vymístění do zálivu mimo jízdní pruh. S ohledem na intenzitu dopravy bylo po dohodě s PČR DI dohodnuto, že v tomto případě je možné zachovat stávající stav umístění zastávky, ale musí být řešena alespoň nástupní hrana pro možnost bezpečného nástupu a výstupu cestujících. Nástupiště je řešeno pomocí nástupní hrany z běžných silničních betonových obrubníků. Délka nástupní hrany je 12 m s bezbariérovou úpravou nástupní rampy. Šířka nástupiště je 1,7 m. Vnější hranu nástupiště bude tvořit směrově vyosená část opěrné zdi SO 251. Tímto řešením bude zajištěna stabilita komunikace včetně prostoru této nástupní plochy. V místě nástupní plochy se nachází odvodňovací žlab komunikace a sjezd k RD. Obslužnost RD bude zajištěna.
- 4) SO 201 Most. Mostní objekt bude řešen jako rámová železobetonová sprážená konstrukce s ocelovými nosníky a kryt komunikace bude z asfaltobetonu. Založení objektu bude na velkopřůměrových železobetonových pilotách. Stávající kamenná spodní stavba bude zachována.

MACKO

Mosty a konstrukce staveb
Projekční a konstrukční kancelář

- 5) SO251 Opěrné zdi. Jedná se o nový stavební objekt, který slouží pro zajištění komunikace opěrnými zdmi. Tento objekt slouží pro zajištění potřebných šířkových parametrů komunikace (S6,5) pomocí zřízení opěrných zdí v koruně násypu. Opěrné zdi navazují na mostní římsy a zajišťují komunikaci po obou stranách vozovky. Technické řešení opěrných zdí je navrženo, tak aby byly minimalizovány zásahy do soukromých pozemků a v maximální míře byla zkrácena doba výstavby. Opěrné zdi jsou řešeny jako monolitické tížné zdi založené hlubinně na velkopřůměrových žb pilotách (řešení navrženo shodně jako na mostě) Opěrné zdi budou pod konstrukcí vozovky zajištěny ocelovými táhly z betonářské výztuže. Mostní římsy budou provedeny shodně jako na mostním objektu včetně osazení mostním zábradelním svodidlem. V římsách budou provedeny prostupy pro povrchové odvodnění komunikace.
- 6) Stavba vyvolá dočasné i trvalé zábory pozemků ve vlastnictví třetích osob včetně soukromých vlastníků. Dosavadní poloha komunikace včetně mostu již je umístěna na těchto pozemcích jako stávající zátěž. Navržené řešení nepřekračuje prostor stávající komunikace a zemního tělesa. Dočasné a trvalé zábory se nacházejí zejména na pozemku p.č. 421/1 a 465 ve vlastnictví Stanislava Soukupa. Pozemek p.p.č. 461 je omezen věčným břemenem cesty k RD č.p. 19. Na těchto pozemcích bude nutné řešit majetkoprávní záležitosti. Stavba je kategorie silnice III. třídy a je tedy v možné v souladu se stavebním zákonem č. 183/2006 Sb. §184a odst. 3 využít zákon o vyvlastnění.

Příloha:

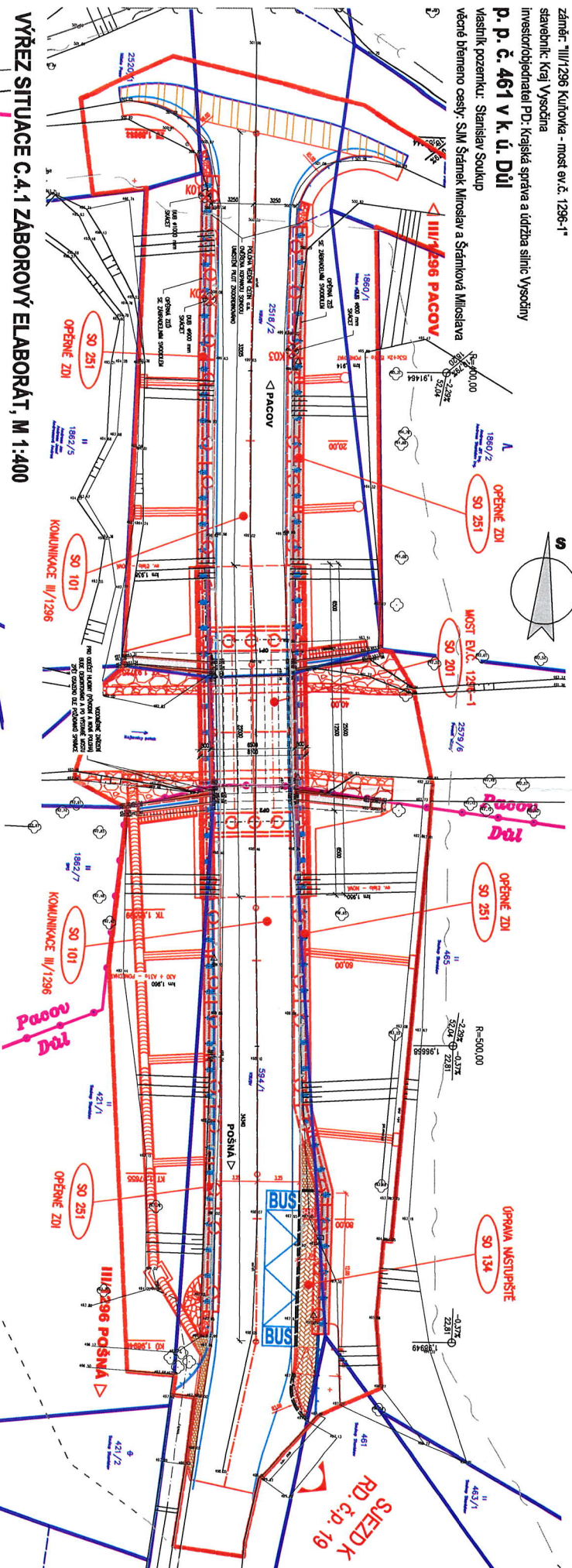
- projektová dokumentace

Kontaktní osoba (adresa pro zaslání vyjádření)

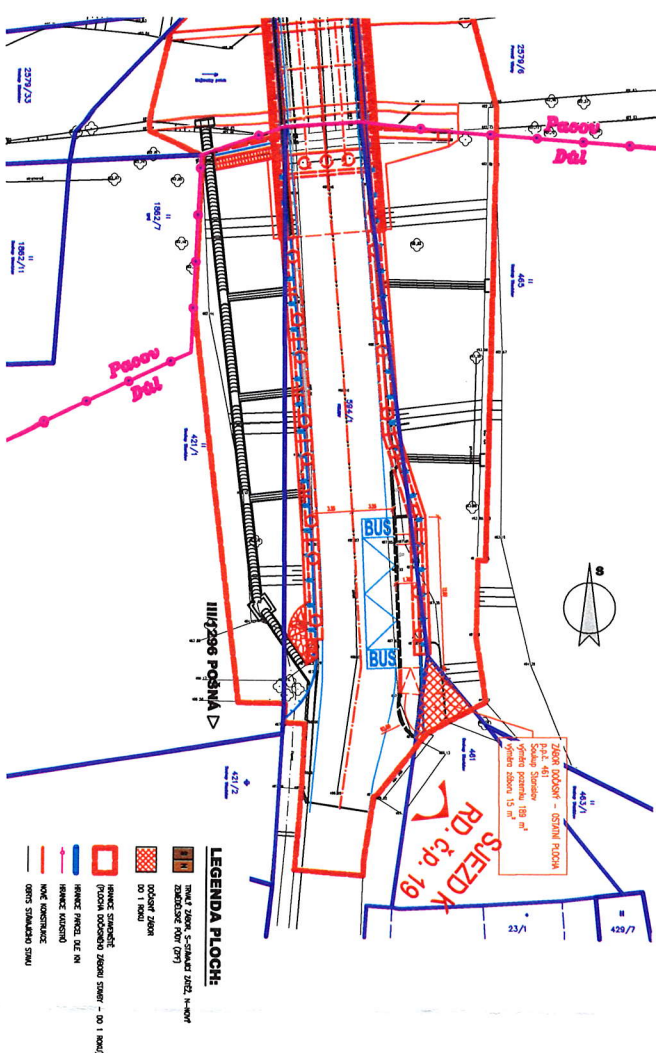
Miroslav Macko
Syrůvka 96
503 27 Syrovátka
tel:606 473 224,
miroslav.macko@atlas.cz

VÝŘEZ SITUACE C.3 KOORDINAČNÍ SITUAČNÍ VÝKRES, M 1:300

záměr: III/1296 Kuřavka - most ev.č. 1296-1st
 stavebník: Kraj Vysočina
 investitor/objednatel P.D.: Krajská správa a údržba silnic Vysočiny
 p. p. č. 461 v k. ú. Důl
 vlastník pozemku: Stanislav Soukup
 včetně břemeno cesty: S.M. Štánek Miroslav a Štáneková Miloslava



VÝŘEZ SITUACE C.4.1 ZABOROVÝ ELABORÁT, M 1:400



SOUHLAS K PROVEDENÍ STAVEBNÍHO ZÁMĚRU

dle § 184a zákona č. 183/2006 Sb., o územním plánování a stavebním řádu (stavební zákon), ve znění pozdějších předpisů

Jako vlastníci práva věcného břemene cesty k pozemku p.č.: 461 v k. ú. Důl souhlasíme s realizací stavby, dále souhlasíme se vstupem dodavatelské firmy a dočasné omezení užívání sjezdu k RD č.p. 19 během provádění stavby

V 2015 dne 14.11.2019

podpis [Signature] podpis [Signature]

Štánek Miroslav

Důl 19

395 01 Důl

Štáneková Miloslava

Důl 19

395 01 Důl